IMP., LIT. Y ENC. VDA. DE F. FONS
ALTA, 6. - SANTANDER

GUIA DE CARRETERAS DE LA PROVINCIA DE SANTANDER

POR

RAFAEL GIRÓN

MAPA DE CARRETERAS - NOMENCLATOR DE LOS PUEBLOS QUE CONTIENE, CON INDICACIONES ARTÍSTICAS Y DATOS ESTADÍSTICOS - CIRCUITOS DE TURISMO CON CROQUIS E ILUSTRACIONES - - - - - - - -

SANTANDER-1927

10.342
180

Datos estadísticos de la provincia de Santander

Situación.—Puntos extremos: Norte, Cabo Ajo 43° 30' 58" Lat. N.
Sur, Límite con Burgos 42° 47' 10" Lat. N.
Este, Límite con Vizcaya 0° 34' Long. E. Madrid.
Oeste, Límite con León 1° 11' Long. O. Madrid.

Orografía.—Principales altitudes en cordillera Cántabro-Astúrica.

Castro de Valnera	1.720 ms.	Peña Prieta	2.529 ms.
Peña Sagra	1.915 —	Peña Vieja	2.630 —
Cueto Cordel	2.076 —	Contés	2.373 —
Peña Labra	2.002 —	Peña Rubia	1.930 —

Principales altitudes en zona de la costa

Cerredo (Castro Urdiales)	646 ms.
Pico de Escalera (Santoña)	403 —
Pico de Llen (Cabarga)	533 —
Pico de Ibio (Mazcuerras)	799 —

Altitudes de otros puntos importantes y sus distancias a Santander

Alto de San Mateo	117 ms.	11 kms.
Collado de Jesús del Monte	159 —	31 —
Id. de Pozazal	991 —	87 —
Id. de Piedrasluengas	1.313 —	116 —
Puerto de Alisas	642 —	36 —
Id. del Escudo	980 —	60 —
Id. de Palombera	2.020 —	85 —
Id. Estacas de Trueba	1.109 —	66 —
Id. de La Braguía	770 —	45 —
Id. de Los Tornos	796 —	78 —
Id. de La Magdalena	996 —	79 —
Portillo de La Sia	1.169 —	66 —
Cascada del Asón	630 —	54 —

Hidrografía.—Ríos de la vertiente cantábrica: sus orígenes, desembocaduras y longitud aproximada del curso de cada uno.

Ebro = Fontibre—Delta Alfaques Tortosa (928 kms.) en la prov.	70 k.
Deva = Peña Vieja—Ría Tina mayor	61 kmts.
Nansa = Peña Labra—Ría Tina menor	68 —
Besaya = Aradillos—Al Saja	45 —
Saja = Sierra de Isar—Ría S. Martín de la Arena	57 —
Pas = Castro de Valnera—Ría de Mogro	62 —
Pisueña = Monte de Redondilla—Al Pas	33 —
Miera = Castro de Valnera—Bahía Santander	56 —
Campiezo = Montes de Solórzano—Ría de Ajo	20 —
Asón = Peña Moncrespo—Bahía de Santoña	42 —
Agüera = Sierra del Cuadro (Vizcaya)—Ría de Oriñón	30 —

Superficie.—545.996 hectáreas.

Población absoluta.—327.669 habitantes (31 diciembre 1920).

Población relativa.—60,01 habitantes por 1 kms.

Términos extremos:

Vizcaya 189,13 habitantes por 1 km.²
Soria 14,70 habitantes por 1 km.²
Media de España 42,26 habitantes por 1 km.²

Vías de comunicación: Carreteras y caminos vecinales 1.450 kmts. (no oficial).

Longitud por 1 km.² superficial . . . . . 265 ms.
Términos extremos:

Vizcaya	448 ms. por 1 km.² superficial		
Badajoz	73 id.	id.	id.
Media de España	154 id.	id.	id.

Ferrocarriles . . . . . 327 km.

Longitud por 1 km.° superficial . . . . . 59 m.
Media de España superficial . . . . . 34 —

R. GIRÓN Y LÓPEZ

GUÍA DE CARRETERAS

DE LA

PROVINCIA

DE

SANTANDER

SANTANDER
Imp. Lit. y Enc. Vda. de F. Fons, Alta 5
1927

Pensando en la necesidad que experimenta, lo mismo el Turista que recorre una región que el que en ella explota los servicios de comunicaciones por carretera, de conocer sus vías de comunicación, hemos formado un mapa de carreteras de esta provincia completándolo y corrigiéndolo con la excrupulosidad de que hemos sido susceptibles.

Uniendo a este mapa un momenclátor o catálogo de los pueblos que contiene, con datos estadístico-geográficos y breve noticia de lo que cada uno de ellos puede ofrecer a la curiosidad del Turista, se han añadido por último nueve itinerarios con croquis e ilustraciones para otras tantas excursiones en automóvil, indicando en ellos algunas particularidades de las principales carreteras de esta provincia.

Se ha formado así esta GUÍA DE CARRETERAS DE LA PROVINCIA DE SANTANDER, que se ofrece al público creyendo que pueda llenar alguna necesidad más o menos sentida y contando con su benevolencia para los errores que pueda contener.

Santander 1.º de junio de 1927.

Rafael Girón y López

NOMENCLÁTOR

DE

PUEBLOS DE LA PROVINCIA SITUADOS SOBRE CARRETERAS

O MUY PRÓXIMOS A ELLAS

QUE CONSTAN EN EL MAPA

La provincia de Santander consta de unas mil entidades de población (sin contar edificios aislados) que se agrupan en ciento dos términos municipales, y éstos en doce partidos judiciales; de aquéllas, cerca de la mitad se hallan sobre carreteras accesibles al automóvil.

SIGNOS EMPLEADOS EN LOS INFORMES DE LOS PUEBLOS

Tiene estación férrea.	[illegible]
Hay servicio de correos.	✉
Hay oficina telegráfica o telefónica.	✂
Hay mecánico o herrero.....	Mec.
Altitud sobre el nivel del mar.....	(Alt. 923 m.)
Distancia a Santander	16,5 k.
Población según último censo.	675 h.
Época de algunos monumentos.....	XII° (siglo)

Los pueblos entre paréntesis indican el término municipal a que pertenece el primero, y los en letra más gruesa son capitalidades de ayuntamiento.

Todas las distancias a Santander están contadas hasta el Gobierno civil, frente a la Avenida de Alfonso XIII.

Las altitudes que se indican son sobre el nivel medio del Mediterráneo en Alicante: este nivel se halla a 2,78 ms. sobre el nivel medio del mar en el puerto de Santander.

A

Abanillas (Val de San Vicente), 150 h. 74 k.

Abadilla, La (Sta. María de Cayón), 661 h. 24 k.
Ved: Iglesia parroquial románica.

Abaño (S. Vicente de la Barquera), 109 h. 62 k.

Acebosa, La (S. Vicente de la Barquera), 158 h. 63 k.

Adarzo (Santander), Fábrica de Loza, (Alt. estación 29 ms.) 5 k.

Adal (Bárcena de Cicero), 476 h. (Alt. 35 m.) 45 k.
Ved: Antiguo palacio de los Maza.

Aés (Puente Viesgo), 212 h. (Alt. 82 m.), 31 k.

Agüera (Guriezo), 149 h. 76 k.

Agüero (Marina de Cudeyo), 292 h. 23 k.

Aja (Soba), 124 h. 65 k.

Ajanedo (Miera), 37 h. 39 k.

Ajo (Bareyo), 816 h. 46 k.
Ved: Bonita casa, solar de los Cubillas XVII° y otras interesantes. En iglesia parroquial estatua inquisidor Pedro Llabad Camino.

Alceda (Corvera de Pas), 1.004 h. (Alt. 160 m.). 41,5 k.
Buenos hoteles, garajes, balneario aguas sulfuradas.
Ved: Palacio Marqués Mercadal y otras casas solariegas interesantes.

Aliezo (Cillorigo-Castro), 116 h. 114,5 k.

Allendelagua (Castro Urdiales), 172 h. 72 k.

Aloños (Villacarriedo), 280 h. 35 k.

Alvareo, El (Escalante), 65 h. 38 k.

Ampuero, 952 h. 55,5 k.
Fondas. Mec.

Ambrosero (Bárcena de Cicero), 242 h. 38 k.

Anaz (Medio Cudeyo), 195 h. 22,5 k.

Angustina (Voto), 151 h. 52,5 k.

Anero (Ribamontán al Monte), 493 h. 26 k.

Aparecida, La (Ampuero), 66 h. 59 k.
Ved: Santuario «La bien Aparecida», Patrona de la provincia XVIII°.

Arce (Piélagos), 738 h. 15 k.
Ved: Antiguo palacio de Santullán.

Argomilla (Sta. María de Cayón), 408 h. 27 k.
Ved: Iglesia románica S. Andrés.

Arenas de Iguña, 562 h. (Alt. 181 m.), 48,8 k. Mec.

Argoños, 311 h. 45 k.

Arnuero, 417 h. 45 k. Posada. Mec.

Aroco (Valdeprado del Río), 65 h. 98 k.

Arroyo (Las Rozas), 445 h. 82,5 k.
Fábrica de vidrio.

Arroyuelos (Valderredible), 129 h. 128 k.

Arredondo, 610 h. (Alt. 130 m.), 45 k. Posadas. Mec.

Arroyal (Valdeprado del Río), 275 h. (Alt. estación Carabeos 957 ms.) 90 k.

Asón (Arredondo), 59 h. 49 k.
Ved: Próx. 3 k. Peña Moncrespo, cascada origen río Asón 105 m. caída.

Astrana (Soba), 128 h. 61 k.

Astillero, 2.676 h. (Alt. 20 m. iglesia), 11,5 k.
Fondas. Garajes.
Importantes talleres construcciones metálicas y dique seco. Destilerías petróleo.

Ayuela (Udías), 204 h. 49 k.

Avellanedo (Pesaguero), 126 h. 131 k.

B

Bareyo, 180 h. Iglesia 44 k.
Ved: Iglesia parroquial Sta. María románica, XII°, pila bautismal notable, Virgen gótica.

Bárcena de Ebro (Valderredible), 194 h. (Alt. 715 m.), 99,5 k.

Bárcena Mayor (Los Tojos), 273 h. 73 k.

Bárcena de Udalla (Ampuero), 56 h. 60 k.

Bárcena de Pie de Concha, 703 h. (Alt. 287 m.), 56,5 k. Posadas. Mec.
Ved: Próx. 7 k. Presa de Alsa, embalse del río Torina, 12 millones de metros cúbicos y unos 450 m. de salto; desde la presa, magnífica vista sobre valle río Besaya.
Iglesia románica S. Cosme y S. Damián con bello ábside.

Bárcena, La (Ampuero), 172 h. 56,5 k.

Barcenilla (Piélagos), 337 h. 20 k.

Barcenillas (Ruente), 215 h. (Alt. 220 m.), 54 k.
Ved: Varias casas solariegas típicas.

Barcenaciones (Reocín), 205 h. 37 k.

Bárcena de Cicero, 795 h. (Alt. 10 m. iglesia), 40 k.
Ved: Próx. iglesia casa XVIII° célebre marino Juan Ant.° de la Colina; portalada interesante casa llamada del Cristo y antiguo palacio de los Rugamas.

Barcenal, El (S. Vicente de la Barquera), 63 h. 65 k.

Baró (Camaleño), 58 h. (Alt. 420 m.), 124 k.

Barros (Los Corrales de Buelna), 465 h. 36,5 k.
Ved: Preciosa portalada *casona* solariega.

Barriopalacio (Anievas), 227 h. 52 k.

Barreda (Torrelavega), 1.000 h. (Alt. estación 8,5 ms.) 24,5 k.
Importante fábrica productos químicos Solvay.

Baltezana (Castro Urdiales), 598 h. 86 k.

Balbacienta (Guriezo), 95 h. 67 k.

Baranda (Escalante), 68 h. 43 k.

Bádames (Voto), 123 h. 52,5 k.

Beranga (Hazas en Cesto), 568 h. (Alt. 43 m.), 35 k. Posadas.

Beares (Camaleño), 20 h. 122 k.

Bimon (Las Rozas), 141 h. 89 k.

Bielba (Herrerías), 353 h. 70,5 k.

Boó (Astillero), 361 h. (Alt. puente 7 m.), 9 k. Importante fábrica electro-metalúrgica.

Borleña (Corvera de Pas), 160 h. 36 k.

Bosque, El (Entrambasaguas), 207 h. 21 k.

Bostronizo (Arenas de Iguña), 253 h. 53,5 k.
Ved: Iglesia mozárabe en ruinas S. Román de Moroso.

Brazomar (Castro Urdiales), 243 h. 76 k.

Bustablado (Cabezón de la Sal), 92 h. 47 k.

Bustablado (Arredondo), 300 h. 47 k.

Bustasur (Las Rozas), 164 h. Venta; antiguas ferrerías en ruinas, 88 k.

C

Cabanzón (Herrerías), 300 h. 76 k.

Cabárceno (Penagos), 750 h. 22 k. Minas de hierro.

Cabariezo (Cabezón de Liébana), h. 121 k.

Cabiedes (Valdáliga), 319 h. 56 k.

Cabezón de la Sal, 1.600 h. (Alt. 126 m.), 45 k. Mec. Fondas.
Minas importantes sal gema. Varias fábricas.

Cabezón de Liébana, 250 h. (Alt. 383 m.). Barrio de abajo, 122 k. Barrio de arriba, 123 k.
Ved: Próx. 4 k. antiguo monasterio Sta. María de Piasca muy transformado XII°-XIV°.

Cacicedo (Camargo), 339 h. 7 k.

Cades (Herrerías), 205 h. 71,5 k.

Caldas (Peñarrubia), 80 h. 104 k.

Caldas de Besaya (Los Corrales de Buelna), 56 h. (Alt. 61 m.), 34 k.
Hotel y fondas verano. Balneario aguas termales.
Ved: Próx. Convento PP. Dominicos, espaciosa iglesia greco-romana.

Callejo, El (Laredo), 61 h. 48,5 k.

Camaleño, 104 h. (Alt. 420 m.), 125 k.
Ved: Próx. 3 k. Mogrovejo torre señorial de los Miranda.

Camargo, 693 h. 11 k.
Minas de hierro.

Campo de Ebro (Valderredible), 108 h. 115,5 k.

Campuzano (Torrelavega), 1.050 h. 28,5 k.

Camino, El (Ampuero), 166 h. 54,5 k.

Camijanes (Herrerías), 197 h. 73 k.

Canal, La (Villafufre), 113 h. 32,5 k.

Canales (Udías), 117 h. 50,5 k.

Candolías (Vega de Pas), 254 h. 53 k.

Cantolla, La (Miera), 267 h. 34 k.

Cañeda (Enmedio), 281 h. 72,5 k.

Carasa (Voto), 352 h. 48,5 k.

Cárcova, La (Miera), 150 h. 38 k.

Carandia (Piélagos), 266 h. (Alt. 42 m.), 23,5 k.

Carmona (Cabuérniga), 530 h. 68 k.
Ved: Precioso palacio llamado de «Dos Torres».

Cartes, 359 h. 30,5 k.
Ved: Restos del torreón de los Manrique XIV°-XV.° y varias *casonas* solariegas típicas. Iglesia románica.

Carranceja (Reocín), 207 h. 38,5 k.

Carrejo (Cabezón de la Sal), 232 h. 46,5 k.
Ved: Hermosa *portalada* de una casa antigua.

Carriazo (Ribamontán al Mar), 247 h. 35 k.

Casamaría (Herrerías), 200 h. 78 k.

Casasola (Ruiloba), 34 h. 45 k.

Casa-Sola (Valdeolea), 12 h. 91 k.

Casar (Cabezón de la Sal), 318 h. (Alt. estación 85 ms.) 39 k.

Castillo (Arnuero), 659 h. 42 k.
Ved: Antigua torre de los Veneros.

Castanedo (Ribamontán al Mar), 180 h. 33 k.

Castillo-Pedroso (Corvera de Pas), 245 h. 44 k.

Castillo de Valdelomar (Valderredible), 76 h. 109 k.

Castro Urdiales, 5.064 h. (Alt. antiguo convento Sta. Clara 7,83 m.), 75 k. Buena playa. Mec. Garajes. Hoteles y fondas.
Ved: Iglesia parroquial Sta. María gótica XIII°; antiguo castillo roquero (hoy faro), puente en ruinas y ermita demolida Sta. Ana, elementos de su escudo. Próxs. Allendelagua, ruinas castillo Templarios. Sámano, cueva con hermosas cristalizaciones.

Castro (Cillorigo), 120 h. (Alt. 235 m.), 112,5 k.

Cavada, La (Riotuerto), 785 h. 24 k.
Ved: Hermoso arco del tiempo de Carlos III.

Ceceñas (Medio Cudeyo), 464 h. 21,5 k.

Celis (Rionansa), 127 h. 76 k.

Cerdigo (Castro Urdiales), 214 h. (Alt. puente 41 m.), 70 k.

Cervatos (Enmedio), 251 h. 80 k.
Ved: Iglesia parroquial San Pedro, antigua colegiata románica XII° monumento nacional restaurado 1901-1905.

Cereceda (Rasines), 94 h. 59 k.

Cerrazo (Reocín), 223 h. 33 k.

Cicero (Barcena de Cicero), 702 h. 43 k.

Cigüenza (Alfoz de Lloredo), 105 h. 41 k.

Cillero-Llaino (Corvera de Pas), 120 h. 33 k.

Cóbreces (Alfoz de Lloredo), 701 h. (Alt. 55 m.) 42 k. Playa. Mec.

Ved: Monasterio cisterciense moderno «Via-Coeli» e Instituto agrícola anexo.

Colindres, 1.448 h. 48 k. Mec. Posada.
Ved: En el Colindres viejo varias casas típicas y palacio en ruinas del Conde de Moriana.

Comillas, 1.903 h. (Alt. 41 m.). Por Santillana 48 k.; por Cabezón, 57 k. ✉ ✂. Fondas, buena playa. Mec. Garaje.
Ved: Casa señorial de Sánchez de Cueto. Iglesia parroquial S. Cristóbal XVII°. Casa Ayuntamiento XVIII°. Seminario pontificio gótico compuesto moderno (1890). Suntuosos palacio y capilla Marqueses Comillas, góticos (1881-88).

Concha, La (Villaescusa), 488 h. 🚃 16,5 k.

Corconte (Campóo de Yuso). (Alt. 887 m.) 156 h.; por el Escudo 64,5 k.; por Reinosa 96 k.
Balneario aguas medicinales.

Cóo (Corrales de Buelna), 438 h. 40 k.

Corral (Cartes) 98 h. 35 k.

Corrales de Buelna, Los, 1.594 h. (Alt. 98 m.), 🚃 ✂ 39 k.
Posadas. Mec.
Importantes fábricas alambres y puntas.
Ved: Preciosa iglesia y asilo modernos y en aquélla magnífico Cristo en bronce de Victorio Macho.

Corra y Llano, La (Guriezo), 94 h. 68 k.

Corrobárceno (Puente Viesgo), 116 h. 29,5 k.

Correpoco (Los Tojos), 116 h. 65 k.

Cortiguera (Suances), 533 h. 29 k.
Ved: Antigua torre señorial.

Corvera, 273 h. 32,5 k.

Cos (Mazcuerras), 249 h. 48 k.

Cossio (Rionansa), 289 h. 84 k.
Ved: Casa solariega llamada *de la torre.*

Cosgaya (Camaleño), 183 h. (Alt. 796 m.), 132 k.

Costana, La (Campóo de Yuso), 82 h. 75 k.
Ved: Casa-torre de los Bustamantes.

Coterillo (Ampuero), 58 h. 58,5 k.

Cotillo (Anievas), 209 h. 54 k.
Ved: Iglesia parroquial románica.

Cotillos (Polaciones), 65 h. 111 k.

Cubas (Ribamontán al Monte), 122 h. 28 k.

Cuchía (Miengo), 118 h. 24 k.

Cudón (Miengo), 351 h. 23 k.

Cubillo de Ebro (Valderredible), 100 h. (Alt. 755 m.) 105 k.

Cueto (Santander), 2.029 h. 4,5 k.

Cueva, La (Castañeda), 273 h. 24 k.

D

Dueso, El (Santoña), 731 h. 47,5 k. Colonia penitenciaria modelo.

E

Elechas (Marina de Cudeyo), 391 h. 25 k.

Entrambasaguas, 732 h. 25 k.

Entrambasmestras (Luena), 195 h. (Alt. 252 m.), 46 k.

Escalante, 699 h. 42 k. Mec.
Ved ermita románica y S. Roman próx. a 2 k. Convento Monte Hano.

Escobedo (Camargo), 1.019 h. 12 k.

Escobedo (Villafufre), 87 h. 35 k.

Esles (Santa María de Cayón), 390 h. 30 k.

Espinama (Camaleño), 231 h. (Alt. 870 m.), 138 k.
Subida a Picos de Europa 6 a 7 k. escarpado camino de herradura a Puerto de Aliva y Hoyo de Llorosa (1.865 m.), al pie de Peña Vieja (2.615 m.), que deslinda Santander, Asturias y León. Estas alturas son sólo superadas en la Península por las de Montes Malditos (Pirineos) y Mulhacen (Sierra Nevada).

Espinilla (Hermandad de Campóo de Suso), 93 h. (Alt. 923 m.), 83 k.
Ved: Próx. 2 k. Proaño, torre señorial de los Ríos XIII°.

Estrada (Val de San Vicente), 61 h. 72 k.
Ved: Iglesia románica, antigua torre señorial.

F

Fontibre (Hermandad de Campóo de Suso), 176 h. (Alt. 875 m.), 79,5 k. Balneario aguas medicinales.
Ved: Nacimiento del río Ebro muy próximo a carretera.

Fombellida (Enmedio), 128 h. 84 k.

Frama (Cabezón de Liébana), 245 h. (Alt. 360 m.), 119. k.

Fraguas, Las (Arenas de Iguña), 172 h. (Alt. 165 m.), 🚃 ✂ 47 k.

Fresneda (Cabuérniga), 58 h. (Alt. 320 m.), 62 k.

Fresnedo (Solórzano), 54 h. 37 k.

Frecha, La (Camaleño), 39 h. (Alt. 785 m.), 123 k.

G

Gama (Bárcena de Cicero), 40 k. 🚃 ✂

Galizano (Ribamontán al Mar), 487 h. 36 k.

Gajano (Marina de Cudeyo), 366 h. 18 k.
Ved: Palacio en ruinas, con capilla, de Riva-Herrera.

Gibaja (Ramales), 279 h. 🚃 ✂. 61 k.

Guarnizo (Astillero), 1.651 h. (Alt. 19 m.), 🚃 ✂ 12 k.

Golbardo (Reocín), 89 h. (Alt. estación 76 ms.) 38 k. 🚃.

Güemes (Bareyo), 516 h.; por Omoño 37 k. por Meruelo; 47 k.

H

Hazas en Cesto, 675 h. Posada. Mec. 37 k.

Hazas (Soba), 222 h. 61 k.

Hermida, La (Peñarrubia), 280 h. (Alt. 92 m.), 101 k.
Balneario de aguas termales. Posada. Hotel por el verano. Subida de 18 y medio k. a Picos de Europa (Sierra de Andara) por carretera de minas La Providencia.
A los 5 k. Beges (550 m. alt.).
A los 10 k. El Dobrillo (1.085 m. alt.).
A los 13 k. Fuente de Vao los lobos.
A los 18,5 Casetón minas (1.923 m. alt.), Minas de zinc. Próximos Pico de Fierro (2.460 m.) y Pico del Sagrado Corazón (2.218 m.).
Prevenid guía y caballos en Beges o La Hermida.

Hermosa (Medio Cudeyo), 260 h. 21,5 k.

Heras (Medio Cudeyo), 979 h. 16,5 k.
Ved: Torre señorial con ornamentación estilo plateresco.

Herada (Soba), 293 h. 71 k.

Herrera (Camargo), 881 h. 7 k.

Herrera de Ibio (Marcuerras), 249 h. 46 k.

Hinojedo (Suances), 574 h. 27 k.

Hortigal (San Vicente de la Barquera), 52 h. 64 k.

Hornedo (Entrambasaguas), 273 h. 30 k.

Hoznayo-Término (Entrambasaguas), Alt. puente 37 m. Iglesia 72 m. 23 k.
Ved: Casa solariega de los Acebedos con capilla XVII°, sepulturas interesantes. Gruta y cascada del Balneario.

Hoz de Anero (Ribamontán al Monte), 743 h. 28 k.
Ved: Casa solariega del Barón de la Vega de Hoz.

Hoz de Marrón (Ampuero), 138 h. 57 k.

Hoyos (Valdeolea), 76 h. 85 k.

I

Igollo (Camargo), 697 h. 8 k.

Iruz (Santiurde de Toranzo), 485 h. 32,5 k.
Ved: Próx. Villasevil, Iglesia románica.

Ilces, Las (Camaleño), 77 h. (Alt. 810 m.), 135,5 k.

Isla (Castillo), 779 h. 48 k.

Islares (Castro Urdiales), 286 h. (Alt. iglesia 28 m.), 67 k.

J

Jain (S. Felices), 111h. 37,5 k.

L

Labarces (Valdáliga), 502 h. 62 k.

Lamadrid (Valdáliga), 509 h. 59 k.

Langre (Ribamontán al Mar), 119 h. 35 k.

Lantueno (Santiurde de Reinosa), 346 h. (Alt. estación 658 m.). 66 k.

Laredo, 4.451 h. (Alt. Ayuntamiento 5 m.), 51 k.
Extensa playa. Mec. Garajes. Fondas.
Ved: Iglesia Santa María muy interesante XIII° con capillas y gran sacristía posteriores XVI°. Conserva facistoles bronce regalados Emp. Carlos V. Ruinas monasterio Sta. Catalina. Casa Ayuntamiento. Ant.° Convento S. Francisco. Desde promontorio Rastrillar (antiguas fortificaciones), preciosa vista sobre la bahía de Santoña.

Larrevilla (Valdáliga), 202 h. 55 k.

Lastra, La (Tudanca), 131 h. 97 k.

Lastras (Ruesga), 55 h. 51,5 k.

Lavín (Soba), 93 h. 72 k.
Ved: próx. ruinas palacio de La Gándara XV°.

Lebeña (Castro Cillorigo), 161 h. (Alt. 210 m.), 108 k.
Ved: Iglesia Sta. María, templo mozárabe X° monumento nacional restaurado 1896.

Liendo, 1.198 h. los trece barrios del término (Alt. puente 21 m.), 57,5 k. a núcleo principal. Mec.

Liencres (Piélagos), 430 h. 10 k.

Liaño (Villaescusa), 1.076 h. 14,5 k.

Liérganes, 900 h. (Alt. 50 m.), 27,5 k.
Importante balneario. Fondas.
Ved: Palacio *de la Vega,* casa de *los cañones* y otras interesantes; próx. 2 k. Cruz de Rubalcaba.

Liermo (Ribamontán al Monte), 66 h. 32 k.

Liandres (Ruiloba), 124 h. 44,5 k.

Limpias, 1.464 h. 54 k.
Hoteles y fondas. Mec. Garaje.
Ved: En Iglesia parroquial meritísimo Cristo agonizante.

Linares (Peñarrubia), 160 h. 107,5 k.

Linto (Miera), 118 h. 37 k.

Lomba, La (Hermandad Campóo de Suso), 73 h. 88 k.

Luey (Val de San Vicente), 202 h. 76 k.

Lusa (Castro Urdiales), 297 h. 80 k.

Loredo (Ribamontán al Mar), 167 h. 34 k.

LL

Llanos, Los (Camaleño), 41 h. (Alt. 615 m.), 128 k.

Llano (San Felices), 227 h. 38 k.

Llano (Las Rozas), 314 h. (Alt. estación 830 m.) 87 k.

Llano, El (Udías), 220 h. 49 k.

Llanos (Penagos), 193 h. 27 k.

Llares, Los (Arenas de Iguña), 87 h. (Alt. 250 m.), 52 k.

Lloreda (Sta. María de Cayón), 507 h. 27 k.

M

Magdalena, La (Guriezo), 162 h. 68 k.

Marrón (Ampuero), 179 h. 55,5 k.

Maliaño (Camargo), 1.561 h. (Alt. 60 m. iglesia), 10 k. . En iglesia parroquial se cree está enterrado Juan de Herrera.

Mata (S. Felices), 294 h. 40 k.
Ved: Próx. al Sur caverna prehistórica de Hornos de la Peña, monumento nacional.

Matamorosa (Enmedio), 551 h. 77,5 k.

Mataporquera (Valdeolea), 658 h. (Alt. 915 m.), 90 k. Fonda. Fábrica de vidrio.

Matienzo (Ruesga), 694 h. 46 k.

Mazcuerras, 424 h. 46 k.
Ved: Un par de *casonas* típicas.

Medianedo (Las Rozas), 251 h. 82 k.

Meruelo, 496 h. 41 k. Mec. Posada.

Miengo, 472 h. 21 k.

Mijares (Santillana), 92 h. 30 k.

Mioño (Castro Urdiales), 752 h. (Alt. puente 16,5 m.), 79,5 k.
Minas de hierro y en la costa cargaderos de mineral.

Mirones (Miera), 162 h. 34 k.

Molleda (Val de S. Vicente), 315 h. 80 k.

Molledo, 696 h. (Alt. estación 243 m.), 53 k. . Mec. Posada.
Ved: Ermita S. Lorenzo románica.

Mogro (Miengo), 424 h. (Alt. estación 4 ms.) 20 k.

Monte (Santander), 2.510 h.
A Iglesia antigua por Sardinero, 6,5 k.
A Iglesia antigua por Albericia, 3,5 k.

Montesante (Miera), 47 h. 33 k.

Monegro (Campóo de Yuso), 265 h. 78 k.

Mortera (Piélagos), 137 h. 13 k.

Muriedas (Camargo), 1.198 h. 7 k.
Ved: Casa solariega de D. Pedro Velarde, héroe de 1808.

Muñorrodero (Val de S. Vicente), 143 h. 74 k.

N

Naroba (Tollo-Vega de Liébana), 12 h. 121 k.

Nates (Voto), 231 h. 50 k.

Navajeda (Entrambasaguas), 580 h. 26 k.

Nestares (Enmedio), 186 h. 77 k.

Nocina (Guriezo), 96 h. 63,5 k.

Noja, 786 h. 45 k. . Buena playa.
Ved: En iglesia parroquial estatua de Luis Vicente de Velasco, célebre marino defensor castillo del Morro.

Novales (Alfoz de Lloredo), 632 h. 41 k.

Nueva Montaña (Santander), 5 k.
Importante industria metalúrgica con altos hornos. Fábrica de alcanfor y barnices.

O

Obeso (Rionansa), 147 h. 81,5 k.
Ved: Torre de los Obesos XIVº.

Obregón (Villaescusa), 848 h. 19 k.

Ojebar (Rasines), 342 h. 63 k.

Ojedo (Castro Cillorigo), 187 h. (Alt. 260 m.), 116 k.
Ved: En iglesia románica S. Sebastián, XIIIº hermoso retablo XVIº.

Olea (Valdeolea), 313 h. (Alt. 1020 m.), 87 k.

Omoño (Ribamontán al Monte), 257 h. 31 k.

Ontaneda. Véase Alceda, que forma un núcleo con éste.

Ontón (Castro Urdiales), 382 h. (Alt. puente 23 m.), 85 k.

Ontoria (Cabezón de la Sal), 392 h. (Alt. estación 115 m.) 43 k.

Oruña (Piélagos), 503 h. 15 k.

Orzales (Campóo de Yuso), 351 h. 80 k.

Orejo (Marina de Cudeyo), 583 h. 20 k.

Oreña (Alfoz de Lloredo), 681 h. 38 k.

Oriñón (Castro Urdiales), 190 h. 63 k.

Otañes (Castro Urdiales), 1.087 h. 83 k.

P

Pámanes (Liérganes), 1.024 h. 24 k.
Ved: Hermoso palacio llamado de Elsedo XVIII.º que fué de Marqueses Torre-Hermosa, con capillas y esculturas funerarias.

Pandillo (Vega de Pas), 446 h. 47 k.

Paracuelles (Hermandad de Campóo de Suso), 97 h. 82 k.
Ved: Próx. 3 k. Villacantid iglesia románica y Argüeso castillo del Marquesado XVº e iglesia románica.

Parbayón (Piélagos), 1.055 h.; a Cianca 13 k.; a núcleo pral. 15 k.; a La Pasiega, 17 k.

Pechón (Val de San Vicente), 250 h. 81 k.

Pedredo (Arenas de Iguña), 253 h. 48,6 k.

Penagos, 357 h. 25 k. Posadas.
Ved: Iglesia parroquial S. Jorge XVIIº y *portalada* de una *casona* solariega en Quintana.

Penilla, La (Sta. María de Cayón), 336 h. . 23 k.
Fábrica la más importante en España de industrias lácteas en la que 300 obreros, transforman diariamente unos 60.000 litros de leche.
Iglesia parroquial románica.

Perales, Los (Luena), Alt. 376 m. 53 k.

Piñeres (Peñarrubia), 120 h. 110,5 k.

Piedrahita (Santoña), 92 h. 45 k.

Periedo (Cabezón de la Sal). (Alt. estación Virgen de la Peña 103 m.) 101 h. 40 k.

Peña-Castillo (Santander), 4.746 h.; a Iglesia 6 k.; a Ojaiz, 8 k.

Pasaguero, 78 h. 129,5 k.

Pesquera, La (Laredo), 459 h. 50 k.

Pesquera, Ventorrillo de (Pesquera), 91 h. (Alt. 602 m.), 62,5 k.

Pesués (Val de S. Vicente), 407 h. 73,k. (Alt. pretil puente Tina Menor 8 m.; estación 14 m.) Mec.

Población. La (Campóo de Yuso), 311 h. 70 k.

Polanco, 325 h. 24 k.
Ved: Casa solariega de D. José María de Pereda.

Polientes (Valderredible), 335 h. 118 k. Fonda.

Pomar (Guriezo), 80 h. 66 k.

Pomaluengo (Castañeda), 427 h. 27 k.

Pontejos (Marina de Cudeyo), 545 h. 21 k.

Pontones (Ribamontán al Monte), 184 h. 28 k.

Posadillo (Polanco), 225. h. 26 k.

Potes, 1.161 h. (Alt. 320 m.), 117 k. Garajes. Fonda.
Ved: Torre de los Orejones, llamada allí del Infantado XV.º Próx. 3 k. santuario Santo Toribio (Alt. 495 m.), gótico XIII.º con famoso *Lignum Crucis.*
Sociedad «Picos de Europa» proporciona informes, guías, etc., para excursiones por estas montañas.

Pozazal, Ventas de (Valdeolea), Alt. 991 m. 87 k.

Prados, Los (Liérganes), 63 h. 27 k.

Prases (Corvera de Pas), 75 h. 34,5 k.

Praves (Hazas en Cesto), 210 h. 32 k.

Presillas (Puente Viesgo), 401 h. 28 k.

Puente Agüero (Entrambasaguas), 100 h. 24 k.

Puentenansa (Rionansa), 238 h. (Alt. 130 m.), Por Cabuérniga, 73 k. Por Treceño, 81 k.

Puente Pumar (Polaciones), 119 h. 105 k.

Puente San Miguel (Reocín), 465 h. (Alt. estación 30 m.) 31 k.

Puente, El (Guriezo), 244 h. 67,5 k.

Puente Viesgo, 354 h. (Alt. 60 m.), 28,5 k.
Gran Balneario. Fondas y Garaje.
Ved: Próx. caverna prehistórica del Castillo, monumento nacional.

Puente del Valle, La (Valderredible), 182 h. 113 k.

Pujayo (Bárcena de Pie de Concha), 226 h. 58 k.

Pumalverde (Udías), 140 h. 50 k.

Q

Queveda (Santillana), 338 h. 28 k.
Ved: Palacio de Don Beltrán de la Cueva XVI.º y alguna otra casa interesante.

Quijano (Piélagos), 300 h. 21,5 k.

Quijas (Reocín), 423 h. llamada Sta. Isabel, (Alt. estación 42 ms.) 35 k.
Ved: Casa solariega Marqués Villatorre y otras interesantes.

Quintanamanil (Campóo de Yuso), 87 h. 74 k.

Quintana (Soba), 156 h. 60,5 k.

Quintanilla (Lamasón), 251 h. 83 k.
Ved: Próx. Lafuente, iglesia románica.

R

Rábago (Herrerías), 117 h. 72 k.

Rada (Voto), 200 h. 50,5 k.

Ramales, 1.142 h. (Alt. 73 m.), Por Alisas, 58 k. Por Treto, 66 k. Fondas. Garaje.
Ved: Palacio en ruinas Revillagigedo y próx. 2 k. cueva prehistórica de Covalanas en Peña del Moro.

Rasines, 653 h. 60 k. Posada.

Rascón (Ampuero), 167 h. 60 k.

Regules (Soba), 267 h. 68 k.

Rehoyos (Soba), 129 h. 69 k.

Reinosa, 4.180 h. (Alt. 850 m.), 75 k. Fondas. Garaje. Importante factoría «La Constructora Naval» y fábrica de vidrio. Próx. Iglesias románicas Bolmir y Retortillo.

Reinosilla (Valdeolea), 121 h. 90 k.

Reocín, 476 h. 30,5 k. Minas de zinc.

Reocín de los Molinos (Valdeprado del Río), 161 h. 97 k.

Requejada, La (Polanco), 517 h. (Alt. estación 4 ms.) 22,5 k.

Requejo (Enmedio), 391 h. 76,5 k.
Ved: Iglesia parroquial románica.

Renedo (Piélagos), 792 h. (Alt. estación 38 m.), 21 k. Posada.

Renedo (Valle de Cubuérniga), 244 h. (Alt. 275 m.), 59,5 k.

Revilla (Camargo), 947 h. 9 k.

Revilla, La (San Vicente de la Barquera), 114 h. 55 k.

Riaño (Mazcuerras), 117 h. 45 k.

Riaño (Solórzano), 455 h. 32 k.

Riancho (Ramales), 194 h. 63 k.

Riba (Ruesga), 473 h. 49,5 k.

Ribero (San Felices), 214 h. 38 k.

Riocorbo (Cartes), 356 h. 33 k.

Rioseco (Guriezo), 120 h. 65,5 k.

Riotuerto, 439 h. 27 k.

Roiz (Valdáliga), 472 h. (Alt. estación 52 m.) 56 k.

Rozadio (Rionansa), 142 h. 86 k.

Rozas, Las. 602 h. 🚉 ✈. (Alt. estación 829 m.) 84 k. Minas de lignito. Pueblo situado en la zona del proyectado Pantano del Ebro de más de 100 k. de perímetro; colosal obra hidraúlica que en un área de 61 km² embalsará 540 millones de metros cúbicos, comprendiendo en el vaso varios pueblos que desaparecerán.

Rozas (Soba), 354 h. 71 k.

Rubalcaba (Liérganes), 137 h. 30 k.
Ved: Cruz monumental: *esquinal* en forma de cubo.

Rubárcena (Comillas), 48 h. 58 k.

Rubayo (Marina de Cudeyo), 340 h. 24 k.

Rucandio (Riotuerto), 211 h. 25 k.

Ruente, 327 h. 52 k. Posada.

Ruerrero (Valderredible), 176 h. 123 k.

Ruijas (Valderredible), 119 h. 121 k.

Ruiseñada (Comillas), 365 h. 54 k.

Rumoroso (Piélagos), 331 h. 21 k.

Ruiloba, Barrio de la Iglesia, 300 h. 76 k.

S

Saja (Los Tojos), 163 h. (Alt. 457 m.), 68 k.

Salceda (Polaciones), 137 h. (Alt. 1.005 m.), 112 k.

Salces (Hermandad de Campóo de Suso), 275 h. 78 k.

Sámano (Castro Urdiales), todo el valle 1.063 h. A Montealegre, 79 k.

Sarceda (Tudanca), 227 h. 92 k.

Sardinero. Gobierno a Terraza, 3,520 k. ✈

Saro, 185 h. 30 k. Ved: Casa solariega de Quintanal.

Sarón, La Abadilla (Sta. María de Cayón), 21 k. 🚉 Mec. Posada.

Santayana (Soba), 130 h. 68 k.

Santillana, 577 h. (Alt. Palacio Robledo 84 m.), 31 k. Villa toda ella muy interesante por su sello de antigüedad artística.
Ved: Iglesia parroquial Sta. Juliana, monumento nacional, que fué famosa colegiata románica XII° con reliquia de la Santa y retablo gótico XV° y numerosas *casonas* solariegas de diferentes tipos. Próx. en Vispieres importantísima cueva prehistórica de Altamira, monumento nacional.

Santibáñez (Cabezón de la Sal), 138 h. 47 k.

Santullán (Castro Urdiales), 391 h. 79 k. 🚉

Santotís (Tudanca), 118 h. 95 k.

Santiurde de Reinosa. 305 h. (Alt. estación 657 m.), 64 k. 🚉. Mec.
Ved: Próx. Rioseco, iglesia románica.

Santillán (San Vicente de la Barquera), 140 h. 60 k.

Santoña, 6.359 h. 48 k. ✉ ✈. Fondas, Garajes.
Ved: Iglesia Sta. María del Puerto, gotica muy influída aún por arte románico XII° XVI°.

San Andrés de Valdelomar (Valderredible), 79 h. 104 k.

San Juan de Raicedo (Arenas de Iguña), 144 h. 49,5 k.
Ved: Iglesia románica.

San Mamés (Meruelo), 400 h. 40 k.

San Mamés de Aras (Voto), 140 h. 53,5 k.

San Mateo (Corrales de Buelna), 284 h. 37,5 k.

San Martín de Elines (Valderredible), 325 h. 129 k.
Ved: Iglesia parroquial románica XII°, interesante.

San Martín de Valdelomar (Valderredible), 111 h. 106,5 k.

San Martín (Villafufre), 153 h. 33,5 k.

San Martín (Soba), 108 h. 61 k.

San Miguel de Luena (Luena), 251 h. 53,5 k.

San Miguel de Aras (Voto), 567 h. 55,5 k.

San Pedro de las Baheras (Val de S. Vicente), 143 h. 83 k.

San Pedro del Romeral, 232 h. 65 k.

San Pedro (Soba), 206 h. 74 k.

San Pantaleón de Aras (Voto), 325 h. 53,5 k.

San Román (Santa María de Cayón), 337 h. 31 k.

Santander, 73.072 h. (Alts. entre 4,77 m. en el edificio del Gobierno civil y 65,5 m. en el Paseo del Alta).
Situación geográfica: 43° 27'52" lat. N. 3° 48'46" long O. Greenwich.
Capital de la provincia y hermosa población veraniega. Tiene gran boulevard, al que afluyen calles modernas y bien urbanizadas. La población moderna se extiende entre el puerto, a cuyos muelles atracan grandes trasatlánticos y una colina que en ladera suave se eleva hacia el Norte, contemplándose desde la parte más elevada su hermosa bahía con distintos términos de montañas al fondo.
Tiene magníficas playas en el Sardinero, al que se une por ancha avenida y varias líneas de tranvías.
Monumentos interesantes.—La catedral, siglos XIII al XVII, sobre su cripta, hoy parroquia del Cristo, y entre los modernos: Casa Consistorial, Palacio de la Magdalena, Casino del Sardinero, Palacio de Bibliotecas, que contiene la de Menéndez Pelayo y la Municipal. Palacio de Comunicaciones. Edificios de los Bancos Mercantil y de Santander, modernos teatros, exposición de Biología Marítima con acuarios, Instituto, Escuela Industrial, etc., etc.
Servicios públicos.—Correos con todos los servicios que presta el Cuerpo.
Telegrafos. Estaciones permanentes del Estado y Radiotelegráfica.
Teléfonos automáticos urbano e interurbano.
Hoteles y fondas de distintas categorías.
Garajes y talleres de reparación de coches.
Tranvías eléctricos y servicio de autobuses y de taxímetros.
Líneas de navegación nacionales y extranjeras.
Consulados y agencias consulares.
Bancos Mercantil, de Santander e Hispano-Americano, y sucursal del de España.
Ferrocarriles: Líneas de Madrid a Santander y de Santander a Asturias, Bilbao, Ontaneda y Liérganes.

DISTANCIAS POR CARRETERA DESDE SANTANDER
A LAS CAPITALES DE PROVINCIA DE LA PENÍNSULA
Y POBLACIONES DE MÁS DE 50.000 HABITANTES

Albacete	674	Kts.
Alicante por Madrid	817	»
por Calatayud y Valencia	850	»
Almería	997	»
Ávila	386	»
Badajoz (por Salamanca)	715	»
Bárcelona	720	»
Bilbao (por la costa)	113	»
Burgos	155	»
Cáceres por Salamanca	584	»
por Madrid	699	»
Cádiz por Cáceres	1.023	»
por Madrid	1.138	»
Cartagena (Murcia)	844	»
Castellón	725	»
Ciudad Real	586	»
Córdoba	833	»
Coruña por Gijón y Baamonde	519	»
por Gijón y Vivero	565	»
Cuenca	559	»
Gerona	821	»
Gijón (Asturias)	196	»
Granada	840	»
Guadalajara	450	»
Huelva por Cáceres	950	»
por Madrid	1.066	»
Huesca	486	»
Jaén	739	»
Jerez de la Frontera (Cádiz)	969	»
León por Oviedo	332	»
por Palencia	336	»
Lérida	558	»
La Línea (Cádiz)	1.300	»
Logroño	239	»
Lorca (Murcia)	858	»
Lugo	455	»
Madrid por El Escudo	395	»
por S. Pedro del Romeral	407	»
por Valladolid y Olmedo	444	»
por Valladolid y Segovia	449	»
Málaga	975	»
Murcia	794	»
Orense	547	»
Oviedo	212	»
Pamplona	266	»
Palencia	205	»
Pontevedra (por Lugo)	616	»
Salamanca	365	»
San Sebastián	229	»
Segovia	361	»
Sevilla por Cáceres	854	»
por Madrid	970	»

ACUMULADORES

Willard STORAGE BATTERY

TRADE MARK REGISTERED

PARA AUTOMÓVILES

ISMAEL ARCE

Paseo de Pereda, 21 SANTANDER

VALLINA Y C.ª

Garaje, Taller y oficina: San Fernando, 2

Exposición: Paseo de Pereda, 26

Agencia de Automóviles

Taxis - Líneas

Accesorios

Teléfonos: { Garage .... 24-16 / Exposición.. 26-55 } SANTANDER

RECAUCHUTADO POR EL PROCEDIMIENTO

M. R. M.

AUTO-GOMAS

NEUMÁTICOS-CÁMARAS-BANDAJES

ACEITES Y ACCESORIOS

Velasco, 1 Teléfono 3728 SANTANDER

BICICLETAS
«Peugeot», «Griffon», «Rochet», «Flyos», «Morales»
Motocicletas.-Accesorios para automóviles.-Reparaciones
IGNACIO MORALES
Ventas por mayor, menor, contado y a plazos
Sucursal: Caños, n.º 1 MADRID
Diputación, 3 y 5 Tel. 767.-BILBAO
Sucursal: Calderón, 11 SANTANDER

¡AUTOMOVILISTAS!
LA ÚLTIMA PALABRA
Su automóvil queda mejor que nuevo en SOLO CUATRO DÍAS, pintándolo por procedimiento moderno,
-- con porcelana líquida --
«ENAMULIN»
Presupuestos: Calle de la Enseñanza, 2
SANTANDER

MOTOCICLETAS
"B. S. A." "HARLEY-DAVIDSON"
BICICLETAS
"DIAMANT"-"AUTOMOTO"-"ARMOR"
GARAGE VDA. TORCIDA
ACCESORIOS-ARTÍCULOS DE SPORT
TALLER DE REPARACIONES
Bailén, núm. 2 SANTANDER

Soria	302	Kts.
Tarragona	655	»
Teruel	533	»
Toledo	469	»
Valencia por Calatayud	681	»
por Madrid	746	»
Valladolid	251	»
Vigo (Pontevedra)	620	»
Vitoria	179	»
Zamora	334	»
Zaragoza	413	»

A Lisboa	970	»
A París	1.133	»
Al puente internacional de Behobia	250	»
Circuito cerrado vuelta a España	3.880	»

San Román (Santander), 2063 h. 4,5 k.

San Roque de Riomiera, 389 h. 43,5 k.

San Salvador (Medio Cudeyo), 548 h. (Alt. puente 7,30 m.), 12,5 k.

Santiago de Heras (Medio Cudeyo), 254 h. 15 k.

Santiago de Cartes (Cartes), 317 h. 29 k.

San Vicente de la Barquera, 1.283 h. [redacted]; (Alt. tajamar puente menor 8 m.; estación 29 m.) por Santillana 59 k.; por Cabezón de la Sal 65 k. ✉ ✂. Mec. Garaje. Hoteles y fondas. Buena playa.
Ved: Iglesia gótica Ntra. Sra. de los Ángeles (Monumento nacional), XIV°-XV° con hermosas esculturas sepulcrales. Ruinas castillo y convento y alguna *casona* típica. Largo puente XV° de veintiocho arcos y más de 300 metros de largo; otro puente menos interesante.

San Vicente al Monte (Valdáliga), 350 h. 57 k.

San Vicente de Toranzo (Cervera de Pas), 440 h. (Alt. 163 m.), 40 k. [redacted].
Ved: Próx. Acereda Iglesia románica.

San Vitores (Medio Cudeyo), 198 h. 22 k.

Santa Eulalia (Polaciones), 103 h. 110 k.

Santa Cruz (Molledo), 281 h. (Alt. estación 199 m.), [redacted]. 51 k.

Santa Cruz de Bezana, 623 h. [redacted]. (Alt. estación 39 ms.) 8,5 k.

Santa María de Cayón, 545 h. 25 k. Mec.
Ved: Iglesia románica de Sta. María.

Santa María Valverde (Valderredible), 334 h. 108 k.

Santa Marina (Entrambasaguas), 156 h. 23 k.

Santa Olalla (Molledo), 346 h. 55 k.

Santa Olalla (Valdeolea), 45 h. 88 k.

Secadura (Voto), 474 h. 55 k.
Ved: Torre señorial de los Alvarados.

Selaya, 1.043 h. 37 k. Mec. Posada.
Ved: Palacio Marqués de Donadío, casa de los Velardes y otras.

Selores (Cabuérniga), 157 h. 59 k.

Serna, La (Arenas de Iguña), 334 h. 49,6 k.

Setién (Marina de Cudeyo), 288 h. 24 k.

Sierra de Ibio (Marcuerras), 116 h. 47 k.

Sierra-Paudo (Torrelavega), 1.319 h. (Alt. estación 84 m.) 28,5 k.

Sierra (Ruiloba), 118 h. 43,5 k.

Silió (Molledo), 718 h. 55 k.
Ved: Iglesia parroquial Santos Facundo y Primitivo, románica, XII°.

Sobarzo (Penagos), 469 h. 20 k.

Sobremazas (Medio Cudeyo), 573 h. 20 k.
Ved: Palacio de los Cuetos.

Socueva (Arredondo), 141 h. 47 k.
Ved: Curiosa iglesia subterránea.

Socobio (Castañeda), 271 h. 28 k.
Ved: Iglesia parroquial llamada Colegiata de Castañeda, románica XII°, claustro, y sepultura de 1369.

Solares (Medio Cudeyo), 956 h. (Alt. 30 m.), 19, 5 k. ✉ ✂ 🚌. Mec. Garaje. Hoteles, fondas. Establecimiento balneario.
Ved: Casa solariega Marqués Balbuena XVII°.

Solia-Liaño (Villaescusa), 146 h. 14,5 k.

Solórzano, 551 h. 37 k. Posada. Mec.

Somahoz (Corrales de Buelna), 529 h. 40 k.

Somo (Ribamontán al Mar), 327 h. 34 k.

Soña (Polanco), 86 h. 23,5 k.

Soto (Hermandad de Campóo de Suso), 271 h. 84,5 k. (Alt. 956 m.),

Soto, El (Corvera de Pas), 32 h. 31,5 k.

Soto la Marina (Sta. Cruz de Bezana), 623 h. 8 k.

Sopeña (Cabuérniga), 347 h. 56,5 k.

Sovilla (San Felices), 234 h. 37,5 k.

Suances, 1.151 h. ✂. Fondas. Playa, baños; a la plaza 31 k.; al faro 34. Mec.
Bonita vista ría navegable San Martín de la Arena.

Suano (Castillo), 133 h. 46 k.

Suesa (Ribamontán al Mar), 389 h. 31 k.

Susilla (Valderredible), 219 h. 118 k.

T

Talledo (Castro Urdiales), 125 h. 86 k.

Tama (Castro Cillorigo), 136 h. (Alt. 246 m.), ✂. 114 k.

Tanos (Torrelavega), 670 h. 29 k.

Tarriba (San Felices de Buelna), 253 h. 38 k.

Tarrueza (Laredo), 347 h. 53 k.

Terán (Cabuérniga), 232 h. 58 k.

Término (Entrambasaguas), 427 h. 23 k.

Toñanes (Alfoz de Lloredo), 150 h. 42 k.

Torrelavega, 6.330 h. (Alt. 23 m.), ✉ ✂ 🚌 27,5 k. Garaje. Mec. Hoteles y fondas.
Ved: En iglesia nueva (gótica) hermoso Cristo escultura policromada XVIII° mal atribuída a Alonso Cano.

Torres (Torrelavega), 585 h. (Alt. estación 17 ms.) 28,6 k.

Tojo, El (Los Tojos), 96 h. 66 k.

Trasvia (Comillas), 192 h. 59,5 k.

Trebuesto (Guriezo), 271 h. 70 k.

Treto-Adal (Bárcena de Cicero), 🚌 ✂ 46 k.
Ved: Próx. al puente antigua torre del Conde de Moriana, llamada del Condestable.

Treceño (Valdáliga), 706 h. (Alt. estación 86 m.), 🚌 ✂. 52 k.

Turieno (Camaleño), 167 h. 120 k.

U

Udalla (Ampuero), 217 h. 🚌 ✂ 60,5 k.
Ved: Iglesia parroquial románico-gótica XIII°.

Ucieda (Ruente), 559 h. (Alt. 170 m.) A Meca 50 k. Barrio abajo, 51 k. Barrio arriba, 51,5 k.
Ved: Alguna *casona* interesante.

Unquera (Val de San Vicente), 37 h. 77 k. (Alt. imposta puente Tina Mayor 6 m.; estación 5 m.) Mec.
Línea de autobuses entre Unquera y los Picos de Europa. Garaje Vallina y C.ª Santander.

Urdiales (Castro Urdiales), 377 h. 74 k.

Urdón (Tresviso), 5 h. 99 k.
Gran salto de agua de 420 m. de altura captado para obtención de energía eléctrica.

V

Vada (Vega de Liébana), 92 h. (Alt. 586 m.), 127 k.

Valdecilla (Medio Cudeyo), 336 h. 19,5 k.
Ved: Iglesia parroquial XVI°; esculturas sepulcrales.

Valmeo (Vega de Liébana), 153 h. (Alt. 400 m.), 120 k.

Valmoreda (Piélagos), 18 k.

Valdeprado (Pesaguero), 148 h. 135,5 k.

Val de Asón (Arredondo), 37 h. 49 k.

Valle (Cabuérniga), 352 h. (Alt. 250 m.), 56 k.

Valle (Ruesga), 505 h. 52,5 k.

Valles (Reocín), 143 h. 34 k.

Valoría (Udías), 49 h. 48 k.

Vargas (Puente Viesgo), 665 h. 25,5 k.

Vega, La (Vega de Liébana), 231 h. (Alt. 460 m.), 124 k.

Vega de Pas, 348 h. (Alt. 310 m.), Por la Braguía, 52 k.; por Entrambasmestras, 56,5 k. Posada. Mec.

Vega (Villafufre), 218 h. 30 k.
Ved: Antigua casa con portalada llamada *del Cardenal.*

Veguilla, La (Reocín), 147 h. 32 k.
Veguilla (Soba), 201 h. 65 k.
Vejorís (Santiurde de Toranzo), 293 h. 43 k.
Ved: Alguna casa antigua interesante.
Viérnoles (Torrelavega), 850 h. (Alt. estación 65 m.) 32 k.
Ved: Varias casas y *portaladas* interesantes.
Villacarriedo, 607 h. (alt. 167 m.), ✉ 36 k. Fonda.
Ved: Palacio ricamente ornamentado XVIII° llamado de Soñanes, fundado por D. Antonio Díaz de Arce.
Villaescusa de Ebro (Valderredible), 155 h. 131 k.
Villaescusa (Enmedio), 152 h. 81 k.
Villabañes (Castañeda), 352 h. 28 k.
Villanueva de la Nía (Valderredible), 278 h. 105 k.
Villanueva de la Peña (Mazcuerras), 311 h. 43,5 k.
Villanueva (Villaescusa), 660 h. 17 k.
Villasuso (Anievas), 188 h. 56 k.
Villasuso (Campóo de Yuso), 285 h. 76 k.
Villasuso (Cieza), 376 h. 46 k.
Villayuso (Cieza), 456 h. 45 k.
Villar (Hermandad de Campóo de Suso), 181 h. 87 k.
Villaverde de Pontones (Ribamontán al Monte), 290 h. 27 k.
Ved: Antiguo palacio de los Mazarrasas.
Villaverde del Hito (Valderredible), 110 h. 127 k.
Villaverde de Trucíos, 741 h. 79 k.
Villaverde (Soba), 73 h. 61 k.
Villafufre, 103 h. 34,5 k.
Villapresente (Reocín), 281 h. 32 k.
Vioño (Piélagos), 596 h. 22 k.
Villegar (Cervera de Pas), 163 h. (Alt. 152 m.), 37,5 k.
Vispieres (Santillana), 106 h. 31,5 k.
Ved: Cueva prehistórica llamada de Altamira.
Viveda (Santillana), 415 h. 27 k.
Ved: Casa solar de Calderón de la Barca.

Y

Yermo (Cartes), 76 h. 35 k.
Ved: Iglesia románica Santa María XIII°.

Z

Zurita (Piélagos), 427 h. 24,5 k.

Librería Moderna

BIBLIOGRAFÍA DE SANTANDER
- DE VENTA EN ESTA CASA -

ORTIZ DE LA TORRE.—La Montaña Artística. (Arquitectura religiosa).
ORTIZ DE LA TORRE.—La Montaña Artística. (Arquitectura civil).
H. OBERMAYER Y ORTIZ DE LA TORRE.—La Cueva de Altamira y la Villa de Santillana del Mar.
ORTIZ DE AZUELA.—Monografía de la antigua Colegiata de Santillana.
ESCAGEDO SALMÓN.—Crónica de la provincia de Santander.
FRESNEDO DE LA CALZADA.—Guía de Santander
CEVALLOS FERNANDO.—La Montaña Artística y monumental (fotografías).

Mapas y planos - Tarjetas postales y álbums - Novelas y otras obras regionales - Toda clase de publicaciones nacionales y extranjeras. Papelería y objetos de escritorio.

Amós de Escalante, 10

TELÉFONO NÚM. 29-28

SUCURSAL DURANTE EL VERANO
EN LA TERRAZA DEL SARDINERO

SANTANDER

CURTIDO DEL PUENTE

La casa que mejores modelos presenta y más barato vende objetos de piel y artículos de viaje.

Puente, núm. 14 **SANTANDER**

- GRANDES ALMACENES DE DROGAS -
PRODUCTOS QUÍMICOS Y FARMACÉUTICOS

Magnífica Instalación de Fotografía. Toda clase de trabajos y artículos fotográficos - Moderno laboratorio montado con arreglo a los últimos adelantos de la técnica para trabajos de aficionados.

E. Pérez del Molino (S. A.)

SANTANDER: Plaza José Estrañi

MADRID: Farmacia, núm. 2

CORCHO HIJOS

SOCIEDAD ANÓNIMA

C H

APARATOS SANITARIOS
COCINAS DE TODOS TAMAÑOS
INSTALACIONES DE CALEFACCIÓN Y VENTILACIÓN
FÁBRICA DE BAÑERAS DE HIERRO ESMALTADO
FUNDICIÓN DE HIERRO Y BRONCES
TURBINAS HIDRÁULICAS

SANTANDER: Rampa de Sotileza

MADRID: Calle de Recoletos, 3

= SAMUEL FOSSEMALLE =
CONTRATISTA DE OBRAS
CONSTRUCCIONES Y REPARACIONES
Tasador oficial de varias Compañías de Seguros contra incendios
TALLER Y OFICINA: ARRABAL, 29
Teléfono núm. 2238 - Santander

FERRETERÍA Y QUINCALLA
PUNTAS DE PARÍS
HERRAJES
HERRAMIENTAS
UBIERNA Y FERNÁNDEZ
ALAMBRES
BATERÍA DE COCINA
TORNILLERÍA
SAN FRANCISCO, 14
SANTANDER

MATERIALES DE CONSTRUCCIÓN
DE TODAS CLASES
JOAQUIN MADRAZO
DESPACHO:
Méndez Núñez, 11, y Calderón de la Barca
TELÉFONO 11-61 SANTANDER

CIRCUITOS DE TURISMO

El siguiente plan de nueve excursiones por la provincia de Santander, con un recorrido total de unos 1.500 kilómetros, ha sido formado pretendiendo que el turista que no conozca esta región pueda visitar, en una corta temporada, los lugares más interesantes de ella. De estas excursiones, tres se dirigen hacia el este, y otras tantas hacia el sur y oeste de la provincia; su desarrollo es progresivo, siendo las primeras las de menor desarrollo, y las sucesivas se van extendiendo a recorrer zonas más apartadas cada vez de la capital. En éstas es inevitable la repetición de pequeños recorridos de las anteriores, especialmente entre Santander y *Solares* o *Torrelavega*, nudos importantes de comunicaciones hacia el este y el oeste, respectivamente.

En cualquiera de estos circuitos ha de encontrar el viajero paisajes de varia naturaleza. Hacia el norte, valles ricos en color, por los que serpean ríos y en cuyas laderas se diseminan las manchas blancas del caserío sobre un verde perenne, o playas y acantilados sobre un fondo azul de mar y de cielo.

Hacia el sur, en cambio, el fondo es de montañas ingentes, en muchas de las cuales la nieve blanquea aun en el verano; por abruptas cortaduras, gargantas y puertos zigzaguean las carreteras que, cortando la cordillera cantábrica, escalan la meseta castellana.

En estos itinerarios encontrará también el excursionista otros motivos de admiración; podrá contemplar interesantes monumentos, antiguas iglesias, palacios y aún pueblos enteros de gran interés histórico-artístico..., cuevas troglodíticas, y también manifestaciones de la moderna actividad, de la que son muestra importantes industrias, explotaciones y obras de ingeniería.

CIRCUITO N.° 1. - 75 KM.s

Pámanes - Liérganes - Hoznayo - Solares

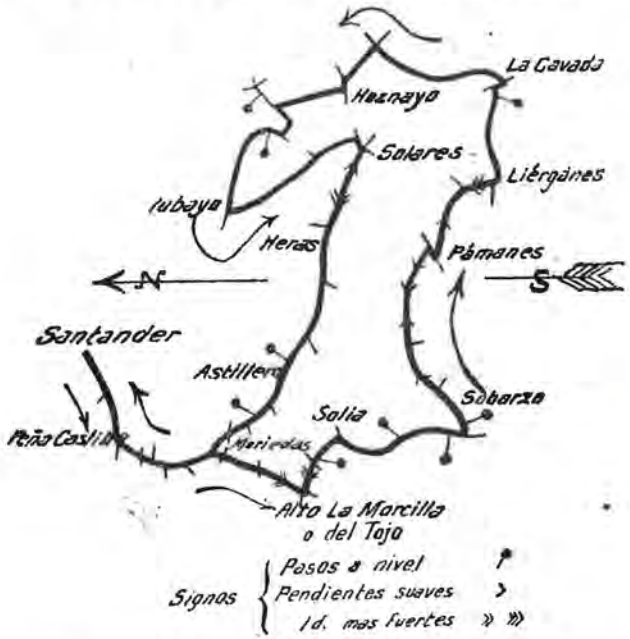

PUEBLOS Y PUNTOS IMPORTANTES QUE COMPRENDE

Santander.
Peñacastillo.
Las Presas (Herrera).
Muriedas.
Revilla.
Alto del Tojo o de la Morcilla.
Guarnizo.
Solía (Liaño).
La Concha.
Obregón.
Sobarzo.
Cabárceno.
Elsedo (Pámanes).
Pámanes.
Liérganes.
Los Prados.
La Cavada.
Navajeda.
Entrambasaguas.
Hoznayo.
Fuente del Francés.
Villaverde de Pontones.
Puente-Agüero.
Agüero.
Setién.
Rubayo.
Orejo.
Solares.
Cuesta La Acebosa.
Heras.
San Salvador.
Astillero.
Boó.
Maliaño.
Muriedas.
.....
.....
Santander.

DESCRIPCIÓN DEL CIRCUITO 1.º

Por la carretera de Burgos hasta el *Alto del Tojo (Revilla)*, pasando por los *cruceros* de *Peñacastillo*, *Muriedas* y *Revilla;* desde dicho alto se desciende a la estación de *Guarnizo*, y la carretera tiene después pocas pendientes, contorneando la *Peña Cabarga* desde *Solía* hasta *Pámanes* por los valles de *Villaescusa* y *Penagos*.

Con alguna ondulación suave se llega a *Liérganes*, siguiendo después la orilla izquierda del río Miera hasta *La Cavada*, donde se cruza. Vuelve a cruzarse este río en *Puente Agüero*, y en *Solares* se toma la carretera que conduce a Bilbao por la costa, recorriéndola hasta su origen en el crucero de Muriedas y terminando con el recorrido con que se comenzó entre Muriedas y Santander. Las orillas del Miera forman paisajes de imponderable belleza, así como las del Aguanaz, su afluente, principalmente en la gruta y cascadas de la *Fuente del Francés*.

En Pámanes, Liérganes, La Cavada, Hoznayo... Heras, hay edificios interesantes cuyo informe sucinto consta en el nomenclátor de esta Guía, y de los que se ocupan detalladamente obras especializadas, que recomendamos para estas excursiones, siendo interesantísimas a este respecto las obritas editadas por la Excma. Diputación provincial, tituladas *Arquitectura Religiosa* y *Arquitectura Civil*, de las que es autor el señor Ortiz de la Torre.

- HOTEL PEPINA -

EL MÁS ANTIGUO EN SOLARES

HABITACIONES DE LUJO Y CUARTOS DE BAÑO

Vda. de José Cifrián Lastra

:-: SOLARES (Santander) :-:

TALLER MECÁNICO

REPARACIÓN DE AUTOMÓVILES

Y APARATOS MECÁNICOS

SOLDADURA AUTÓGENA

≈

LUIS GARCÍA MONAR

≈

SOLARES (Santander)

HOTEL TORCIDA

CRUCE DE LAS CUATRO CARRETERAS

PRÓXIMO AL BALNEARIO

AUTOMÓVILES DE ALQUILER

VENTA DE GASOLINA Y ACEITES

SOLARES

PERFUMERÍA

La Rosario, S. A.

SANTANDER

Aromas de la Fierruca

JABÓN - POLVOS DE ARROZ

LOCIÓN - COLONIA

EXTRACTO

CIRCUITO N.º 2. - 85 KM.s

Renedo - Torrelavega - Caldas de Besaya - Puente Viesgo - El valle de Castañeda

PUEBLOS Y PUNTOS IMPORTANTES QUE COMPRENDE

Santander.
Peñacastillo.
Las Presas.
Cacicedo.
Igollo.
Escobedo.
Peñas Negras.
Arce.
Barcenilla.
Quijano.
Renedo.
Vioño.
Zurita.
Sierra-Pando.
Torrelavega.
Campuzano.
Cartes.
Riocorbo.
Caldas de Besaya.
Sobilla.
Ribero.
Mata.
Santa Ana (Aés).
Puente Viesgo.
Vargas.
Socobio (Castañeda).
Pomaluengo.
La Penilla.
Sarón (La Abadilla).
Obregón.
La Concha.
Solía (Liaño).
Liaño.
Puente de San Salvador.
.....
.....
Santander.

DESCRIPCIÓN DEL CIRCUITO 2.º

La salida de Santander puede ser la misma que en el itinerario anterior. En *Las Presas* (Parque de Obras Públicas) se toma la carretera que atraviesa el valle de *Camargo* hasta *Escobedo*, y después el de *Piélagos* por la orilla derecha del río Pas desde *Arce* a *Renedo*, en cuyo punto se cruza dicho río, siguiendo por *Vioño* y la cuesta de *Zurita*.

Ya en la cuenca del Besaya, en *Torrelavega*, la carretera se ciñe a una u otra de las orillas de este río, pasando en *Las Caldas* a la margen derecha y atravesando parte del valle de *Buelna*, hasta tomar la carretera de Burgos en *Aés*, a orillas del Pas.

Nuevamente se contornea el curso de este río, y después de su confluencia con el Pisueña, cerca de *Vargas*, el de este último, a través de los valles de *Castañeda* y *Cayón*, terminando con el recorrido por el de *Villaescusa*, ya conocido en parte, hasta el puente de *San Salvador*, donde se empalma con el último trayecto del circuito anterior.

En muchos puntos de esta excursión se contemplan preciosos paisajes; en otros, como *Riocorbo* y la antigua villa de *Cartes*, hay grupos de viejas *casonas* típicas. En *Puente Viesgo* puede visitarse la caverna prehistórica del Castillo, y poco antes, cerca de *Mata*, la de Hornos de la Peña; en *Socobio* está la interesante iglesia de Santa Cruz, que fué Colegiata de Castañeda.

CIRCUITO N.º 3. - 110 KM.s

Santillana - Cabezón de la Sal - Yermo - Riocorbo Torrelavega - Polanco

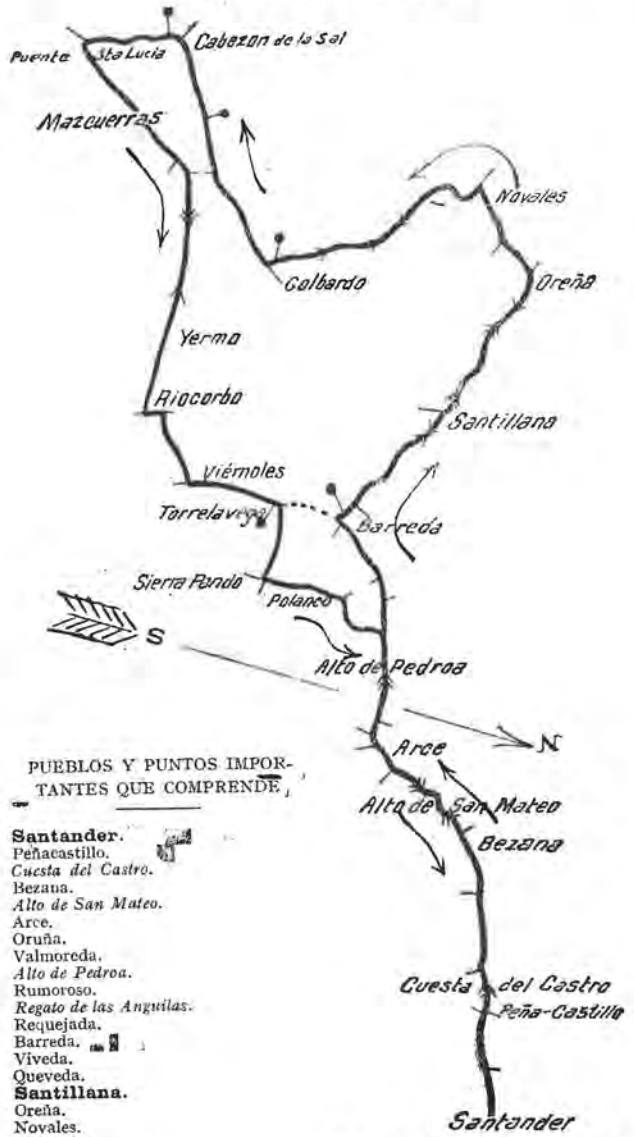

PUEBLOS Y PUNTOS IMPORTANTES QUE COMPRENDE

Santander.
Peñacastillo.
Cuesta del Castro.
Bezana.
Alto de San Mateo.
Arce.
Oruña.
Valmoreda.
Alto de Pedroa.
Rumoroso.
Regato de las Anguilas.
Requejada.
Barreda.
Viveda.
Queveda.

Santillana.
Oreña.
Novales.
Golbardo.
Peña de Carranceja.
Casar.
Periedo.
Hontoria.

Cabezón de la Sal.
Carrejo.
Santibáñez ((Puente de Sta. Lucía).
Cos.

Mazcuerras.
Riaño.
Sierra de Ibio.
Yermo.
Corral.
Riocorbo.
Viérnoles.
Tanos.

Torrelavega.
Sierra-Pando (Estación del Norte).
Polanco.
Regato de las Anguilas.
.....
.....
.....
Santander.

DESCRIPCIÓN DEL CIRCUITO 3.º

Por la carretera de primer orden de Santander a Valladolid hasta *Barreda,* con ondulaciones suaves que se acentúan en la cuesta de *la Pajosa* (bajada del Alto de San Mateo a Arce), con curvas y pendientes pronunciadas, y en la de Pedroa, después de cruzar el río Pas por antiguo y estrecho puente.

En Barreda se toma una bifurcación a la derecha y a poco se atraviesa la histórica villa de *Santillana*, en cuyas proximidades (Barrio de *Vispieres)* está situada la caverna prehistórica de Altamira; ambos lugares merecen una buena detención.

Se atraviesa después en el Alfoz de Lloredo por puntos tan pintorescos como *Oreña* y *Novales,* llegando a la carretera de Asturias en *Golbardo* y siguiendo por ésta, a orillas del Saja, hasta *Cabezón de la Sal.*

El regreso se desarrolla por el valle de Mazcuerras, después de atravesar el Saja en el puente de Santa Lucía, pasando al valle de Besaya por la aldea de *Yermo,* con antigua iglesia.

Ya en la carretera de Valladolid, se pasa por la ciudad de *Torrelavega,* bastante comercial y segundo núcleo de población de la provincia, y después por *Polanco,* pueblecillo pintoresco, en el que se ve la casa solariega del insigne novelista Pereda.

El turista que se proponga hacer esta excursión y visitar Santillana del Mar y la cueva de Altamira con alguna preparación, debe proveerse del folleto que con este fin ha editado la Junta protectora de la cueva de Altamira, escrito por autores de tanta competencia como el profesor Hugo Obermayer y el arquitecto señor Ortiz de la Torre.

CIRCUITO N.º 4. - 124 KM.s

Trasmiera - Santoña - Fuente las Varas

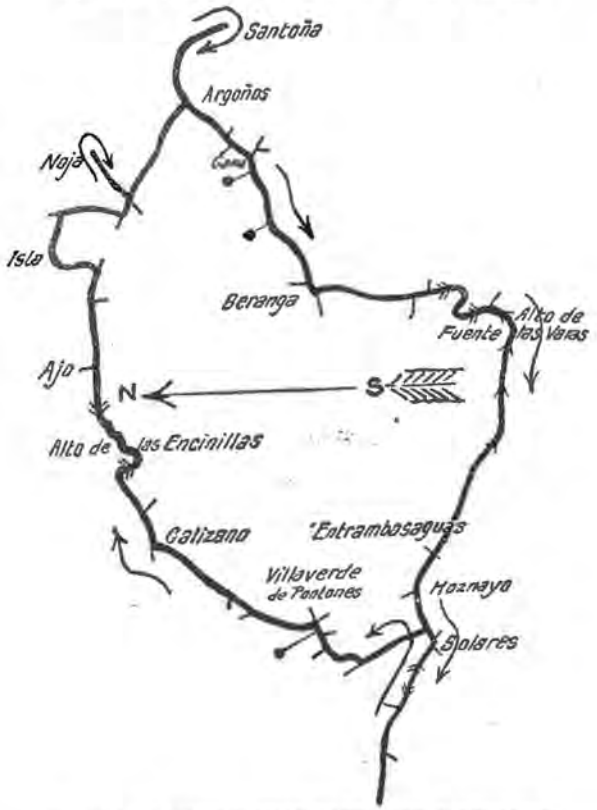

PUEBLOS Y PUNTOS IMPORTANTES QUE COMPRENDE

Santander.
.....
.....
Solares.
Orejo.
Puente-Agüero.
Villaverde de Pontones.
Cubas.
Castanedo.
Carriazo.
Galizano.
Alto de las Encinillas.
Ajo.
Bareyo (próx. a la dcha.).
Arnuero.
Isla.
Suano (próx. a la izqda.).
Castillo (crucero).
Noja.
Castillo (crucero).
Argoños.
El Dueso.
Santoña.
El Dueso.
Argoños.
Monte Hano (a la izqda.).
Escalante.
Gama (Bárcena de Cicero).
Ambrosero.
Beranga.
Hazas en Cesto.
Solórzano.
Alto de Fuente las Varas.
Riaño.
Hornedo.
Entrambasaguas.
Hoznayo.
Solares.
.....
.....
Santander.

DESCRIPCIÓN DEL CIRCUITO 4.º

Desde Solares, la carretera se aproxima al río Miera, cruzándolo en Puente Agüero, y por *Villaverde de Pontones* se dirige a la que va desde *Argoños* al Puntal de *Somo*, con la que empalma en *Galizano*.

Entre este punto y *Ajo* hay que dominar el Alto de las Encinillas y descender de él; las pendientes son fuertes por uno y otro lado; pero el espléndido panorama que desde allí se contempla bien vale la pena que costara la subida.

Ya en el descenso, queda a la izquierda *Ajo*, y poco después, a la derecha, *Bareyo* (véase el nomenclátor), y se cruza el río Campiezo por el Puente de «La Venera», donde sus aguas se mezclan con las del mar en las pleamares. Se atraviesa *Arnuero* y la pintoresca villa de *Isla*, y desviándose brevemente en *Castillo* de la ruta emprendida, puede visitarse *Noja* en la costa, entre cuyo viejo caserío se van alzando modernos chalets de veraneo.

Poco después se cruza *Argoños* y se llega a *Santoña*, que es uno de los centros más importantes de la industria conservera del Cantábrico, no estando exenta de interés artístico.

Para regresar es preciso retroceder hasta Argoños, desarrollándose la carretera al borde de marismas hasta *Gama* y próxima después a la vía férrea hasta *Beranga*; en este punto se cruza bajo el viaducto metálico del ferrocarril al mismo tiempo que se llega a la margen izquierda del Campiezo, por la que se sigue aguas arriba.

Se escala después el Alto de Fuente las Varas, con preciosas vistas sobre dos valles. Se desciende por *Riaño* a *Entrambasaguas* y por la cuesta del Bosque a Solares, cruzando por el puente de la Rañada el Miera, límite occidental de la región recorrida.

CIRCUITO N.º 5. - 153 KM.s

La costa del Oeste - Comillas - San Vicente de la Barquera

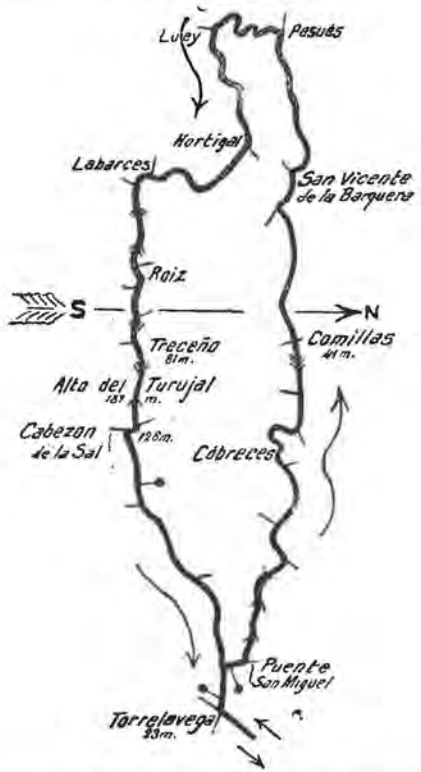

PUEBLOS Y PUNTOS IMPORTANTES QUE COMPRENDE

Santander.
.....
.....
Torrelavega.
Torres.
Puente San Miguel.
Villapresente.
Cerrazo.
Novales.
Cóbreces.
Sierra.
Liandres.
Casasola.
Comillas.
Trasvía.
La Revilla.
San Vicente de la Barquera.
Pesués.
Muñorrodero.
Luey.
Abanillas.
Estrada.
Hortigal.
Barcenal.
Labarces.
Roiz.
Treceño.
Alto de Turujal.
Cabezón de la Sal.
Ontoria.
Periedo.
Casar.
Peña de Carranceja.
Barcenaciones.
Quijas.
Veguilla.
Puente San Miguel.
Torrelavega.
.....
.....
Santander.

DESCRIPCIÓN DEL CIRCUITO 5.º

El trayecto comprendido entre Santander y Torrelavega se detalla en el circuito tercero, por lo que no se repite en éste. Saliendo de Torrelavega hacia Asturias, se deja esta carretera en *Puente de San Miguel*, donde se cruza la vía férrea, y seguidamente el río Saja, a poca distancia del punto en que, unido ya al Besaya, forma la ría de San Martín de la Arena.

La carretera se dirige después hacia la costa con algunas pendientes, atravesando pintorescos pueblos de los términos de *Reocín* y *Alfoz de Lloredo*, y ya próxima al mar, continúa por *Ruiloba* a *Comillas*. Este lugar, algo elevado sobre su playa, ofrece bonitos puntos de vista y reúne suntuosas edificaciones modernas y alguna antigua interesante.

Cerca de la costa sigue después la carretera, y a poca distancia se cruza ancho brazo de mar, por el viejo puente de la Maza, llegando a *San Vicente de la Barquera*. Bonitas perspectivas presenta esta antigua e interesante villa; su vetusta iglesia, las ruinas de sus murallas y castillo, sus viejas casas típicas y su pintoresca situación le dan un encanto al que difícilmente se sustrae quien la visita. Puede seguirse después hasta *Pesués*, donde vierte el Nansa en la ría de Tina Menor, y para no regresar por el mismo camino, volver, subiendo un trozo hasta *Luey*, por la orilla del río, y continuar después, aproximándose a la vía férrea, por *Labarces* y *Roiz*, descendiendo del alto de Turujal en bajada suave a *Cabezón*.

Cabezón de la Sal es una villa con alguna industria, cuyo subsuelo está formado por grandes bancos de sal gema.

Ya en la orilla del Saja, por ella se sigue hasta Torrelavega, y de esta ciudad a Santander por el mismo trayecto en que se comenzó la excursión.

CIRCUITO N.º 6 - 185 KM.s

Valle de Pisueña - Villacarriedo - La Braguia
La Virga - Reinosa - Valle de Besaya

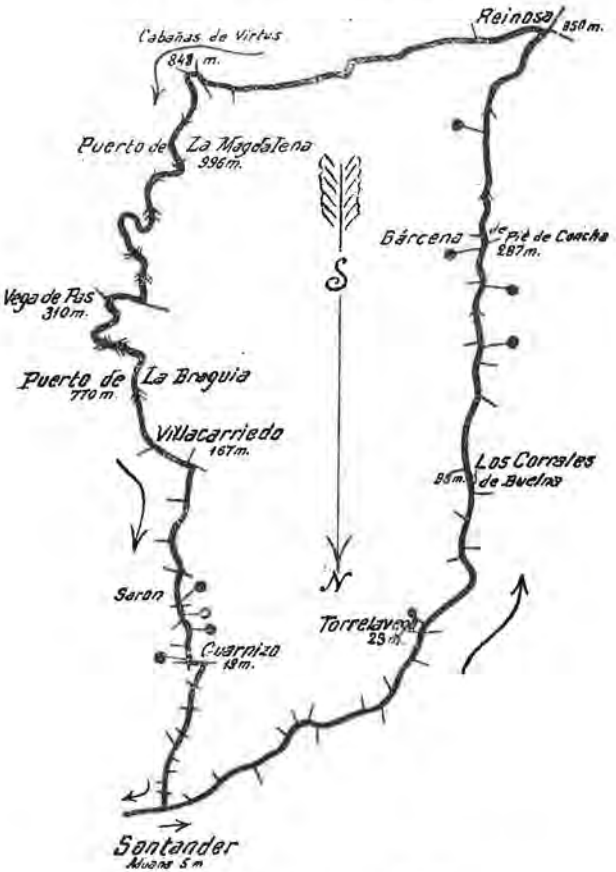

PUEBLOS Y PUNTOS IMPORTANTES QUE COMPRENDE

Santander.
.....
.....
.....
Torrelavega.
Campuzano.
Cartes.
Riocorbo.
Caldas de Besaya.
Barros.
San Mateo.
Los Corrales.
Somahoz.
Las Fraguas.
Arenas de Iguña.
La Serna.
Santa Cruz.
Molledo.
Bárcena de Pie de Concha.
Pesquera.
Santiurde.
Lantueno.
Reinosa.
Requejo.
Orzales.
Monegro.
La Costana.
Quintanamanil.
La Población.
Corconte (Balneario).

Puerto de La Magdalena.
San Pedro del Romeral.
Candolias.
Vega de Pas.
Puerto de La Braguía.
Selaya.
Villacarriedo.
Santibáñez.
La Canal.
Vega.
Santa María de Cayón.
La Abadilla.
Sarón.
.....
.....
Santander.

«LA IGUÑESA»—Línea de autobuses con servicio diario entre REINOSA-SANTANDER

DESCRIPCIÓN DEL CIRCUITO 6.º

La carretera de primer orden de Santander a Valladolid que comprende este itinerario hasta *Reinosa* se halla detallada entre la capital y Torrelavega en el circuito tercero.

Se recorre hasta Reinosa la cuenca del río Besaya, subiendo constantemente con pendientes suaves por su orilla izquierda hasta *Bárcena*, en cuyo trayecto también la vía férrea del Norte va próxima a la carretera a través del valle de Buelna y del de Iguña, más amplio.

En Bárcena, la carretera pasa a la margen opuesta del río y las pendientes se hacen más fuertes, separándose de ellas la vía férrea, que para escalar alturas próximas se desarrolla en curvas por los barrancos de la derecha de la carretera.

En este trozo de 19 kilómetros (34 por ferrocarril), hasta la divisoria de la cordillera, la pendiente media total es de 3 %, y en alguna parte de él llega al 7 %, terminando la subida en Reinosa, villa con importante industria, cuyo desarrollo ha dado lugar a que casi se duplique su población en los últimos diez años.

Entre Reinosa y *Cabañas de Virtus* se atraviesa el valle de Campóo, de la cuenca del Ebro, entre la sierra de Peñas Pardas y el extenso páramo de la Virga. Cuando esté construído el importante pantano del Ebro, esta carretera bordeará la orilla norte de un embalse que cubrirá el páramo en una extensión de unas 6.000 hectáreas.

Desde *Cabañas de Virtus* al pie del Puerto del Escudo, se asciende a *San Pedro del Romeral*, descendiendo después al pintoresco valle del Pas, recorriendo aguas arriba su orilla en breve trozo hasta *La Vega*, donde empieza la subida al puerto de La Braguía, para pasar al valle del Pisueña. Desde el alto se ofrecen puntos de vista admirables, ya hacia el macizo de Valnera y el monte de La Redondilla, donde nace el Pisueña, no lejos del origen del Pas, ya hacia el valle, donde se agrupa el caserío de *Selaya* y más al fondo el de *Villacarriedo*.

Se desciende del alto por amplias curvas; se atraviesa Selaya y poco después se deja, algo a la derecha, Villacarriedo, continuando por la orilla del Pisueña hasta el valle de Cayón, desde donde se sigue a Santander por camino conocido.

LA IGUÑESA

Empresa de automóviles con servicio diario

SANTANDER - REINOSA

(y vice-versa)

PEDID INFORMES PARA HORARIOS Y TARIFAS

HOTEL SAN SEBASTIAN

GRAN CONFORT

AMPLIAS HABITACIONES

EXCELENTES EMPLAZAMIENTO É INSTALACIÓN

EL MAS ECONÓMICO

ESMERADO SERVICIO

ANTONIA GARCIA

(VIUDA DE BOTE)

Paseo de Cupido
Teléfono 35

REINOSA

FORDSON Ford LINCOLN

AGENTE OFICIAL

VICENTE CAGIGAL ORTIZ

Calderón de la Barca, 11
Teléfono 1671

Santander

Paseo de Torres, 2 duplicado - TORRELAVEGA

DROGUERÍA GENERAL Y PERFUMERÍA

Viuda de Díaz "Villafranca"

Blanca, 15 Teléfono 10-19

SANTANDER

Royalty

GRAN HOTEL - CAFÉ - RESTAURANT

CALEFACCIÓN - ASCENSOR - CUARTOS DE BAÑO

Domicilio social de "ROTARY CLUB"

Julián Gutiérrez

TELÉFONO 20-17

SANTANDER

CIRCUITO N.º 7 - 206 KM.s

La costa del Este - Laredo - Castro Urdiales - Valle de Soba - El Asón - Ruesga - Alisas

PUEBLOS Y PUNTOS IMPORTANTES QUE COMPRENDE

Santander.
.....
.....
Solares.
Cuesta y alto del Bosque.
Término.
Anero.
Hoz de Anero.
Alto de Jesús del Monte.
Praves.
Beranga.
Ambrosero.
Gama (Bárcena de Cicero).
Cicero.
Treto (Adal).
Colindres.
La Pesquera.

Laredo.
Alto y venta de Tarrueza.
Liendo.
Alto de Candina.
El Pontarrón (Nocina).
Islares.
Cerdigo.
Allendelagua.
Urdiales.
Castro Urdiales.
.....
.....
El Pontarrón (Nocina).
Rioseco.
El Puente (Guriezo).
Altos de Cuesta Negra.
Ampuero.

Marrón.
Coterillo.
Udalla.
Gibaja.
Ramales.
Regules.
Veguilla.
Hazas.
Alto del Picón (Soba).
Cuestas de los Collados.
Asón.
Arredondo.
Puerto de Alisas (Vta. El Calerón).
Riotuerto y La Cavada.
Ceceñas.
Solares.
.....
Santander.

DESCRIPCIÓN DEL CIRCUITO 7.º

En este itinerario se sigue la carretera de segundo orden de Muriedas a Bilbao hasta *Castro Urdiales*.

La carretera, en general, es sinuosa y ondulada, pero los relieves que domina son poco importantes. Pasa por el puente de La Rañada, sobre el Miera, en Solares, y asciende por la cuesta del Bosque; corona después el Alto de Jesús del Monte en *Praves* y se acerca a la bahía de *Santoña*, que contornea entre *Bárcena de Cicero* y *Laredo*, cruzando antes de este punto el río Asón en *Treto*.

A la salida de Laredo, antigua villa de pescadores, la carretera trepa rápidamente a los altos que la dominan, atravesando a poco el valle de *Liendo* y después los altos de Candina, que le separan del de *Guriezo*, donde se cruza el río Agüera, continuando después por un trayecto en que la carretera se desliza a veces al borde de los acantilados hasta *Castro Urdiales*, ciudad bien urbanizada, con puerto, buena playa y pintorescos alrededores. De regreso se repite este último trozo hasta el Agüera; se recorre por su orilla el valle de Guriezo y se continúa después a *Ampuero*, cruzando el contrafuerte montañoso que separa la cuenca de aquel río de la del Asón, y siguiendo la carretera próxima a éste, por *Udalla* hasta *Ramales*, donde se le une el Gándara.

La subida a Soba desde *Ramales* tiene pendientes pronunciadas en parte del trayecto, y ya en aquel valle, el descenso al de Ruesga se desarrolla por los rápidos zig-zags de Los Collados, frente a los cuales el Asón se despeña en su cascada.

Entre *Arredondo* y *Riotuerto* hay que escalar el Puerto de Alisas, en cuya subida, y lo mismo en su descenso, la carretera se pliega en repetidos tornos o zig-zags. Desde el punto culminante se contemplan espléndidos panoramas, y, si la luz favorece, se ve Santander, su bahía y el último trozo del Miera, hasta desembocar en aquélla.

Se termina la bajada, y continuando por *La Cavada*, el puente de Gamonal y *Ceceñas*, se llega a Solares y después a Santander.

CIRCUITO N.º 8 - 240 KM.s

Cabuérniga - El Nansa - Liébana - El Deva

PUEBLOS Y PUNTOS IMPORTANTES QUE COMPRENDE

Santander.
.....
Torrelavega.
.....
Cabezón de la Sal.
Carrejo.
Puente Sta. Lucía (Santibáñez).
Puente y Venta de Meca (Ucieda).
Ruente.
Barcenillas (y puente).
Sopeña.
Valle (Cabuérniga).
Alto de la Collada.
Carmona.
Puente Nansa (y puente).
Cossío.
Rozadío.
Santotís.
La Lastra (Tudanca).
Peña de Vejo.
Venta La Laguna (Puente Pumar).
Lombraña (próx. a la izqda.).
Santa Eulalia.
Cotillos (a la dcha.), Salceda (izqda.).
Alto de Cantalaguardia.
Valdeprado.
Pesaguero.
Lomeña.
Cabezón de Liébana.
Cabariezo.
Frama.
Ojedo (y puente).
Potes.
Ojedo.
Tama.
Castro (y puente).
Lebeña (y dos puentes).
La Hermida.
Urdón (y puente).
Estragüeña (y puente).
Panes (Asturias).
La Aceña.
Merodio.
Casamaría.
Cabanzón.
Puente del Arrudo y Bielva.
Labarces.
Roiz.
Treceño.
Alto del Turujal.
Cabezón de la Sal.
.....
.....
Santander.

VALLINA Y C.ª—Línea de autobuses con servicio diario entre UNQUERA-POTES

DESCRIPCIÓN DEL CIRCUITO 8.º

El trozo comprendido entre Santander y Cabezón de la Sal, puede ser el ya detallado en los circuitos números 3 y 6.

De *Cabezón* a *Valle*, esta carretera, que conduce a Reinosa por Palombera, se eleva, en general, sin pendientes fuertes, siguiendo la orilla derecha del río Saja en la mayor parte del recorrido, y cruzándolo poco antes de Valle, se pasa a la cuenca del Nansa por transversal de 15,5 kilómetros con fuertes pendientes, que culmina en el Alto de La Collada. Bonitos panoramas proporcionan estas alturas, y en el descenso se pasa por el pintoresco pueblo de *Carmona*, llegando en *Puente Nansa* a orillas del río de este nombre, aquí más bajo que el Saja al dejarlo en Valle.

En los 34 kilómetros que median entre Puente Nansa y el Alto de Cantalaguardia puede decirse que la pendiente ascendente de la carretera es constante; se sigue en corto trayecto al principio por la derecha del río y después por su izquierda en el resto, elevándose cada vez más sobre su cauce.

En *La Lastra*, que queda a la izquierda, se estrecha el valle, formando angosta garganta, y en unos cuatro kilómetros, la carretera, tallada en los imponentes taludes de la Peña de Bejo, se desarrolla en varias curvas y pendientes pronunciadas, a considerable altura sobre el río. Después de este paso se abre el alto valle de Polaciones hasta el límite de la provincia, al pie de Peña Labra.

Desde Polaciones se desciende por la orilla del río Gullón, con fuertes pendientes al principio, hasta *Potes*, capitalidad de los valles de Liébana, que aparece sobre el fondo de los Picos de Europa.

En el regreso se sigue sucesivamente una u otra de las orillas del Deva, al que se cruza cuatro veces, y la pendiente, en general descendente, es suave. A seis kilómetros de Potes, ya al terminar de atravesar el valle de Cillorigo, éste se cierra en estrecho desfiladero, por el fondo del cual, carretera y río corren juntos y casi al mismo nivel, al pie de los despeñaderos e ingentes cortaduras que forman las estribaciones de los Picos de Europa.

Ya abierto de nuevo el valle, desde *Panes* puede acortarse el resto del recorrido y, dejando aquella carretera, que conduce a la general de Asturias en la costa, dirigirse a Cabezón de la Sal por los valles de Herrerías y Valdáliga.

CIRCUITO N.º 9 - 253 KM.s

Carretera de Burgos a Escalada: Valles del Pas y del Luena - El Ebro - Palomera y el Saja

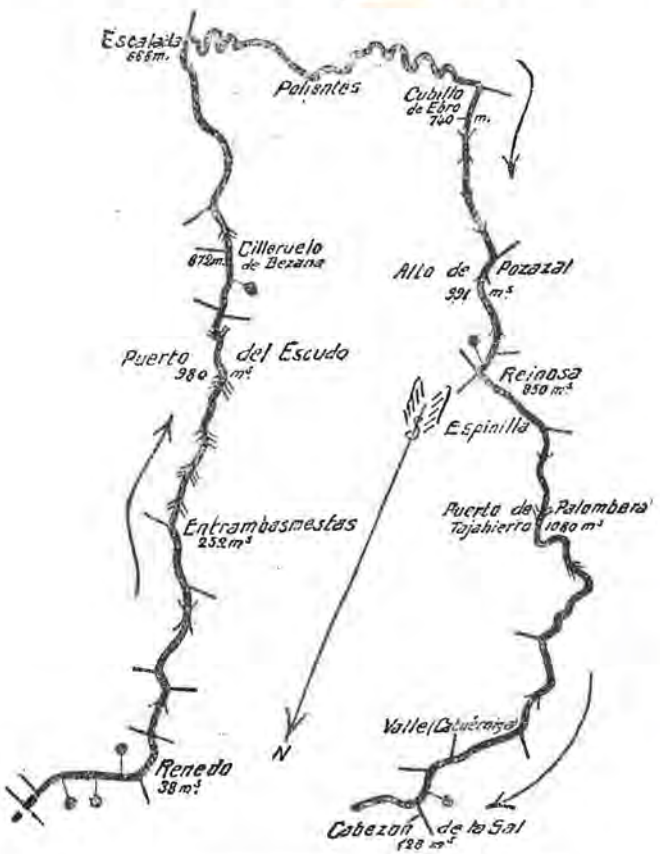

PUEBLOS Y PUNTOS IMPORTANTES QUE COMPRENDE

Santander
.....
Parbayón.
Renedo.
Carandía.
Vargas.
Puente Viesgo.
Aés.
El Soto.
Corvera.
Prases.
Borleña.
Villegar.
San Vicente de Toranzo.
Ontaneda-Alceda.
Entrambasmestas.
San Miguel de Luena.
Puerto del Escudo.
Cabañas de Virtus.
Cilleruelo de Bezana (Burgos).
Cuesta de Carrales.
Escalada.
Orbaneja.
Ruerrero.
Ruijas.
Polientes.
Campo.
La Puente del Valle.
Báscones (Palencia).
Puente de Cubillo.
Bárcena de Ebro.
Reocín de los Molinos.

Venta de Pozazal.
Fombellida.
Cervatos.
Matamorosa.
Reinosa.
Salces.
Fontibre.
Paracuelles.
Espinilla.
Soto.
Puerto de Palombera.
Saja.
Selores.
Torán.
Valle (Cabuérniga).
.....
Cabezón de la Sal.
.....
Torrelavega.
.....
Santander.

Línea de autobuses con servicio diario entre ONTANEDA-BURGOS

DESCRIPCIÓN DEL CIRCUITO 9.º

La carretera de segundo orden de Peñacastillo a Burgos, que es la comunicación más corta que une a Santander con Madrid, forma parte de este itinerario hasta Escalada.

Esta carretera desciende por el Alto de El Tojo a *Parbayón*, llegando en *Renedo* al valle del río Pas, que recorre con ondulaciones suaves, a través de pintorescos paisajes, hasta su confluencia con el Luena en *Entrambasmestas*. Continúa después por la orilla de este último y las pendientes se acentúan, no haciéndose penosas, sin embargo, hasta *San Miguel de Luena* y continuando hasta alcanzar la divisoria en el Puerto del Escudo, lindero con la provincia de Burgos. En los siete kilómetros que median entre San Miguel de Luena y el puerto hay un desnivel de 600 metros, que se ganan con pendiente media total de 8,5 %, llegando algún trozo a ser superior al 14 %.

Corto y suave, en cambio, es el descenso, recorriendo parte de la provincia de Burgos, con carretera llana al principio y con un par de ondulaciones después, llegando a la orilla del Ebro en *Escalada*.

A través del alto valle de Valderredible se desarrolla después la carretera, al pie de las estribaciones del monte Hijedo y ciñéndose por su izquierda a los meandros que forma el río. Pasa a la orilla opuesta por el puente de *Cubillo;* se separa del río en *Bárcena de Ebro* y empieza una subida que culmina en el Alto de *Pozazal* al empalmar con la carretera de Valladolid, y a poco vuelve a encontrar al Ebro en Reinosa.

Casi horizontal es el trayecto que sigue hasta *Espinilla* por Campóo de Enmedio y después por el de Suso, pasando en *Fontibre* próxima a los hervideros en que nace el Ebro. Poco después, en *Soto*, empieza la pendiente para atravesar por el Puerto de Palombera la Sierra de Isar, cuya divisoria aparta las aguas del Ebro de las del Saja.

La bajada, entre abruptas montañas al principio, se va despejando, y desde que el Argoza, que viene de *Bárcena Mayor*, vierte en el Saja, empieza el valle de Cabuérniga, que se recorre, continuando el regreso por Cabezón de la Sal y Torrelavega.

Croquis de la línea ferrea de Astillero a Ontaneda

ITINERARIOS COMBINADOS

Utilizando las distintas líneas férreas que recorren esta provincia y sirviéndose igualmente de las numerosas líneas de autobuses que circulan por la bien dotada red de carreteras de esta región, pueden hacerse gran número de excursiones turísticas, cómodas y económicas, pues muchos de estos servicios se hallan combinados en sus horarios con los de las estaciones férreas en que enlazan.

Así el ferrocarril *Astillero a Ontaneda*, que desde su empalme con la línea de Bilbao recorre una longitud de 35 kilómetros, los pintorescos valles de *Villaescusa*, *Cayón* y *Toranzo*, sirve estaciones balnearias tan importantes como *Puente-Viesgo* y *Ontaneda-Alceda*, en donde termina, a orillas del Pas y a 44 kilómetros de Santander. En la estación de *Sarón* combina con los trenes de esta línea un servicio de autobuses que la pone en comunicación con *Villacarriedo* y *Selaya*.

En Ontaneda, al terminar el ferrocarril, puede considerarse prolongado por dos líneas de transporte por carreteras, una de ellas a la *Vega de Pas* y *San Pedro del Romeral*, y otra dotada de magníficos y potentes coches modernos, en los que pueden recorrerse los 115 kilómetros que separan a Ontaneda de Burgos.

Este servicio tiene una gran importancia turística por atravesar el Puerto del Escudo *(véase parte del circuito anterior)*, lo que proporciona la contemplación de magníficos panoramas, ya hacia los valles por cuyas laderas trepa la carretera, ya hacia la meseta castellana. Al descender del puerto, esta línea sirve también el Balneario de *Corconte*, junto al páramo de la Virga, continuando por *Cabañas de Virtus* (donde combina con el ferrocarril de la Robla a Valmaseda), *Quintanilla de Escalada* y *Sedano*, a Burgos.

Desde estaciones de la vía férrea directamente o por medio de sus servicios combinados, pueden visitarse la ex Colegiata de Castañeda; en Socobio, el palacio de Soñanes, en Villacarriedo, y el de Donadío, en Selaya. En Puente-Viesgo puede admirarse la cueva prehistórica del Castillo, con interesantes dibujos ornamentales y de animales de los períodos paleolítico y magdaleniense, en Alceda varias casas solariegas características *(véanse estos pueblos en nomenclátor y fotograbados)* y en sus alrededores pueblos tan pintorescos como Vejorís, solar de nuestro inmortal Quevedo.

Continuando la excursión hasta Burgos, la antigua *Caput-Castellae*, joya de nuestro patrimonio histórico-artístico nacional, distraerá varios días el turista admirando los monumentos que atesora en la capital y sus cercanías.

Las demás líneas férreas se prestan también a muchas combinaciones con servicios de autobuses, que, por ser éstas muy numerosas, no detallamos, puesto que, en definitiva, la organización de estas excursiones depende de las vías de comunicación que constan en el mapa de esta guía y de horarios y servicios que siendo datos mudables a veces, pueden adquirirse cuando hayan de utilizarse.

Muy interesante es la línea de autobuses entre Unquera y Potes (Picos de Europa) en combinación con la línea del ferrocarril Cantábrico.

LA CANTÁBRICA

EMPRESA DE AUTOMÓVILES

Servicio de coches ómnibus y de turismo para alquiler

LINEAS SERVIDAS CON ÓMNIBUS HISPANO-SUIZA 30/40 HP.

LINEA COMILLAS-SANTANDER

Servicio los lunes, jueves y sábados no festivos

Sale de Comillas a las 7,30 m.

De regreso, sale de Santander a las 5 t.

PUEBLOS POR LOS QUE PASA

Comillas.....	Oreña.....
Ruiloba.....	Santillana.....
Cóbreces.....	Barreda.....
Novales.....	Santander.....

LINEA COMILLAS-TORRELAVEGA

Servicio: dos viajes diarios dobles (ida y vuelta)

Salidas de Comillas 6 m. y 1,30 t.

De regreso, salidas de Torrelavega 9,20 m. y 5,25 t

PUEBLOS POR LOS QUE PASA

Comillas.....	Oreña.....
Ruiloba.....	Santillana.....
Cóbreces.....	Puente San Miguel....
Novales.....	Torrelavega.....

LINEA COMILLAS-CABEZÓN de la SAL

Servicio: dos viajes diarios dobles (ida y vuelta)

Salidas de Comillas 8 y media m. y 5 t.

De regreso, salidas de Cabezón 10 m. y 6 y media t.

PUEBLOS POR LOS QUE PASA

Comillas.....	La Hoyuela.....
Peñacastillo.....	
Canales.....	Cabezón de la Sal.....

Utilizando estas líneas y el ferrocarril a Oviedo, pueden hacerse excursiones a Santillana o Comillas, regresando a Santander en el día.

Teléfono 18 { COMILLAS } Dirección telegráfica «CANTÁBRICA»

PEQUEÑO ALBUM DE ESTAS EXCURSIONES

Como ilustraciones de los itinerarios anteriores y en el orden en que aquellos se desarrollan, se acompañan algunas vistas, ya de detalles o conjuntos de monumentos, de paisajes o panorámicas: muestra de lo que en ellas ha de encontrar el turista digno de admiración.

Foto F. Cubría. *Pámanes: Palacio de Elsedo.*

Foto F. Cubría. *Liérganes: Detalle de una fachada.*



Foto. Sta. María del Villar. *La Cavada: Puente-Agüero.*



Foto J. Regules. *La Cavada: El Miera desde el puente.*

Foto F. Cubría. *Las Caldas: Puente sobre el Besaya.*

Foto F. Cubría. *La Colegiata de Castañeda.*

Foto Duomarco. *Puente Viesgo: Vista general desde el cerro del Castillo.*

Foto Duomarco.

Santillana: La Plaza.

Foto J. Regules.

Santillana: La Colegiata.



Foto Duomarco.

Yermo: Iglesia de Santa María.



Foto F. Girón. *Barcyo: Detalle de la Iglesia.*



Foto F. Girón. *Meruelo: La carretera al puente "La Venera."*

Foto A. Gilardi. *Santoña: Vista general.*

Foto Duomarco.

Riocorbo: Grupo de antiguas casas.

Foto Filiol.

Cartes: La carretera bajo los arcos de la Torre.



Foto Electra de Viesgo.

Bárcena de Pie de Concha: Presa y embalse del Torina a 739 mts. de altitud.

Fóto Duomarco. *Reinosa: El Ebro en el barrio de la Barcenilla.*

Foto Fillol. *Santibáñez: Una portalada.*



Foto Sta. María del Villar. *La Vega de Pas: Grupo de casas típicas.*



Foto Duomarco

San Vicente de la Barquera: Vista general.



Foto Fillol

Carranceja, La carretera, el Saja y "la Peña."

Foto Duomarco.

Laredo: Vista general.



Foto A. Gilardi.

Castro Urdiales: Vista general.

Foto J. Regules. *Subida a Alisas desde Arredondo.*

Foto Sta. María del Villar. *Soba: Las cuestas de Los Collados.*



Foto F. Cubría. *La cascada del Asón.*

Foto Sta. María del Villar. *La Lastra.*

Foto Sta. María del Villar. *Cosslo.*

Foto Sta. María del Villar. *Santa María de Lebeña*

Foto Duomarco. *Los Picos de Europa desde Santo Toribio.*

Foto Duomarco.

Potes: Vista parcial.

Foto Duomarco.

Vejorís: Próximo a Alceda.

Foto J. Regules.

Alceda: Palacio del Marqués de Mercadal.

Tantibre: El nacimiento del Ebro.

Foto Fillol.

Foto Duomarco. *Cabuérniga: El Saja, al fondo, Tresneda.*

DELAGE "SPRINT"

Es la bicicleta de moda y de absoluta garantía

Bicicletas de las mejores marcas

DESDE 175 PESETAS

Muelle, 16 J. LÓPEZ HERRERA Calderón, 16

SANTANDER

MONTE DE PIEDAD DE ALFONSO XIII

y Caja de Ahorros de Santander

En la Sucursal (Hernán Cortés, número 6), se hacen exclusivamente, Préstamos hipotecarios y Cuentas de crédito, con garantía de fincas; ídem de valores, sin limitación de cantidad. Con garantía personal hasta dos mil pesetas.

En la Central (Tantín, número 1), se hacen préstamos de ropas, alhajas y las operaciones del Retiro Obrero Obligatorio.

En la Caja de Ahorros, instalada en la Sucursal se abona, hasta mil pesetas, mayor interés que en las demás Cajas locales.

Los intereses son abonados semestralmente: en julio y en enero.

HORAS DE OFICINA: de 9 a 1 y de 3 a 5

- - CAMBIO DE MONEDA - -

RELOJERÍA-JOYERÍA-ÓPTICA

- PABLO GALÁN -

PASEO DE PEREDA, 7 Y 8

MUELLE

- - - SANTANDER - - -

SANATORIO QUIRÚRGICO del **DR. MADRAZO**

Fundado en 1894.-Tlf. 2091

SANTANDER

En este Instituto setrata todo género de afecciones de CIRUGIA. Su numerosa estadistica garantiza sus resultados. Para que todas las clases sociales puedan disfrutar de los beneficios de esta Clínica se hallan establecidas tres categorias. En las dos primeras clases puede el enfermo estar acompañado de un individuo de su familia o algún sirviente. Las consultas por escrito se dirigirán al Director, y para otros detalles al administrador.

ALTAS NOVEDADES EN SASTRERÍA

MANUEL LÓPEZ

Blanca, 19, 1.°

SANTANDER

LANERÍA Y COLCHONERÍA

PEDRO CUESTA

Becedo 11 - Teléfono 1208

SANTANDER

CRISANTO JACINTO ALONSO

Contrastista-Constructor

Talleres de Carpintería

ÚLTIMAS OBRAS EJECUTADAS

Sanatorio marítimo «Cantabria» en el Sardinero

Obras de canalización subterránea para red telefónica automática urbana.-Casa del «Diario Montañés»

SANTANDER

Vargas, 39 y 41 **Teléfono núm. 2145**

AUTOMÓVILES DE TURISMO Y CAMIONETAS PARA TRANSPORTE

LÍNEA DE AUTOMÓVILES

SANTOÑA - GAMA

en combinación con el ferrocarril a Bilbao

CÁNDIDO FÍRVIDA

SANTOÑA SANTANDER

- FÉLIX ORTEGA -

Óptica-Cristales Daylo-Ponctuelles-Radiotelefonía-Gramófonos y discos-Artículos Kodak.

Calle de Burgos, 1 :-: **Teléfono núm. 3277** :-: **SANTANDER**

Estudio Fotográfico de «LOS ITALIANOS»

ESPECIALIDAD EN AMPLIACIONES

TRABAJOS DE ARTE

Becedo, núm. 11 **SANTANDER**

HUEVERÍAS CÁNTABRAS

Huevos, Quesos y Manteca **ANTONIA BARQUÍN**

Servicio a domicilio. - Fundada en 1850

DESPACHOS: Plaza de la Esperanza, n.º 8.-Cubo, n.º 3.-Telf. 3675

SANTANDER

LABORATORIO LÁCTICO

Proveedor de la Real Casa

Leche Pasteurizada y fresca

Reparto a domicilio por mañana y tarde en automóviles de la casa.

A. HERRERA BEZANA (AZOÑOS)

VDA. DE F. FONS

ARTES GRÁFICAS

PROVEEDORA
DE
LA REAL CASA

CASA FUNDADA
EN 1880

DIPLOMAS DE
HONOR
Y MEDALLAS
EN VARIAS
EXPOSICIONES

IMPRENTA

LITOGRAFÍA

ENCUADERNACIÓN

CARTONAJE

Máquinas de escribir L. C. SMITH BROS

calculadoras.

Muebles de acero y cajas para caudales

TALLERES: ALTA, 5

DESPACHO: RIBERA, 9

SANTANDER

TABLA

que indica la velocidad horaria según el tiempo invertido en recorrer un kilómetro.

TIEMPO M. S.	Kilómetros	TIEMPO M. S.	Kilómetros
5	12	1 17	47
4 37	13	1 15	48
4 17	14	1 13	49
4	15	1 12	50
3 45	16	1 11	51
3 32	17	1 9	52
3 20	18	1 8	53
3 10	19	1 7	54
3	20	1 6	54,5
2 51	21	1 5	55
2 44	22	1 4	56
2 37	23	1 3	57
2 30	24	1 2	58
2 24	25	1 1	59
2 18	26	1	60
2 13	27	59	61
2 9	28	58	62
2 4	29	57	63
2	30	56	64
1 56	31	55	65,5
1 53	32	54	67
1 49	33	53	68
1 46	34	52	69,5
1 43	35	51	70,5
1 40	36	50	72
1 37	37	49	73,5
1 35	38	48	75
1 32	39	47	76,5
1 30	40	46	78
1 28	41	45	80
1 26	42	44	82
1 24	43	43	84
1 22	44	42	86
1 20	45	41	88
1 18	46	40	90